INWESTOR:	**Skarb Państwa** **Generalny Dyrektor Dróg Krajowych i Autostrad** reprezentowany przez: **Generalną Dyrekcję Dróg Krajowych i Autostrad Oddział w Bydgoszczy** ul. Fordońska 6 85-085 Bydgoszcz
JEDNOSTKA PROJEKTOWA:	Lider Konsorcjum: **TPF Sp. z o. o.** ul. Postępu 14B 02-676 Warszawa Partner Konsorcjum: **Databout Sp. z o.o.** ul. Bitwy Warszawskiej 1920 r. 7 02-366 Warszawa

ZAMÓWIENIE:

Dokumentacja projektowa budowy drogi ekspresowej S10 i S50 A1 – Obwodnica Aglomeracji Warszawskiej z podziałem na części:

CZĘŚĆ II - Studium Techniczno – Ekonomiczno – Środowiskowe z materiałami do decyzji o środowiskowych uwarunkowaniach dla przedsięwzięcia pn.:

”Budowa drogi ekspresowej S10 na odc. od granicy województwa do DK50 i S50 na odc. od DK50 do S7”

STADIUM:

STUDIUM TECHNICZNO-EKONOMICZNO-ŚRODOWISKOWE

NAZWA OPRACOWANIA:

PIERWSZA TURA SPOTKAŃ INFORMACYJNYCH
MATERIAŁY PROMOCYJNE

Czerwiec 2025 r.

Spis treści

1. UWARUNKOWANIA PRAWNE ... 3
2. PRZEDMIOT I PODSTAWA PRZEPROWADZONYCH DZIAŁAŃ INFORMACYJNYCH ... 3
2.1 Przedmiot przeprowadzonych spotkań informacyjnych ... 3
2.2 Podstawa przeprowadzonych spotkań informacyjnych ... 3
2.3 Cel przeprowadzonych spotkań informacyjnych ... 3
3. OPIS PRZEBIEGU DZIAŁAŃ INFORMACYJNYCH ... 4
4. DATA I MIEJSCE PROWADZONYCH DZIAŁAŃ INFORMACYJNYCH ... 6
5. POINFORMOWANIE JEDNOSTEK SAMORZĄDU ... 6
6. MATERIAŁY PROMOCYJNE ... 8
6.1 Ulotka informacyjna ... 8
6.2 Plakat ... 10
6.3 Informacja prasowa ... 14
7. OPUBLIKOWANIE MATERIAŁÓW PROMOCYJNYCH ... 16
8. PREZENTACJE ... 33
9. STRONA INTERNETOWA ... 33
10. MATERIAŁY UDOSĘPNIONE SPOŁECZEŃSTWU ... 37
11. ANKIETA ... 37

1. UWARUNKOWANIA PRAWNE

Udział społeczeństwa w postępowaniu w sprawie oceny oddziaływania inwestycji na środowisko jest zagwarantowany:

- Konstytucyjnie – „Konstytucja Rzeczpospolitej Polskiej” z dnia 2 kwietnia 1997r. – Dz. U. nr 78, poz. 483;
- Ustawowo na mocy Prawa Ochrony Środowiska oraz postanowienia dyrektywy 85/337/EC z późniejszymi zmianami;
- Ustawowo na mocy Ustawy o planowaniu i zagospodarowaniu przestrzennym w odniesieniu do inwestycji celu publicznego;
- Na mocy Konwekcji o dostępie do informacji, udziale społeczeństwa w podejmowaniu decyzji oraz dostępie do sprawiedliwości w sprawach dotyczących środowiska, sporządzonej w Aarhus dnia 25 czerwca 1998r. ratyfikowanej przez Polskę ustawa z dnia 21 czerwca 1998r.

2. PRZEDMIOT I PODSTAWA PRZEPROWADZONYCH DZIAŁAŃ INFORMACYJNYCH

2.1 Przedmiot przeprowadzonych spotkań informacyjnych

Przedmiotem przeprowadzonych spotkań informacyjnych było opracowanie Studium Techniczno – Ekonomiczno – Środowiskowego dla zadania pn.: „Budowa drogi ekspresowej S10 na odc. od granicy województwa do DK50 i S50 na odc. od DK50 do S7”.

Inwestycja będzie zlokalizowana w województwie mazowieckim, w powiatach:

- sierpeckim – gmina Mochowo i Gozdowo,
- płońskim – gmina Dzierzążnia, Naruszewo i Załuski,
- płockim – gmina Brudzeń Duży, Stara Biała, Bielsk, Radzanowo, Staroźreby i Bulkowo.

2.2 Podstawa przeprowadzonych spotkań informacyjnych

Podstawą opracowania jest Umowa nr. 2053.2022.I-1.D-3.2413.17.2021.44 oraz umowa nr 2052.2022.I-1.D-3.2413.17.2021.44 zawarta w dniu 04.08.2022 r. pomiędzy Zamawiającym, Skarbem Państwa – Generalnym Dyrektorem Dróg Krajowych i Autostrad, a Wykonawcą, konsorcjum firm TPF Spółka z o.o. oraz Databout Spółka z o.o. oraz Specyfikacja Istotnych Warunków Zamówienia.

2.3 Cel przeprowadzonych spotkań informacyjnych

Zgodnie z Opisem Przedmiotów Zamówienia na etapie Studium Techniczno-Ekonomiczno-Środowiskowego wraz z materiałami do decyzji o środowiskowych uwarunkowaniach wymagane było przeprowadzenie spotkań informacyjnych z mieszkańcami poszczególnych gmin objętych zakresem niniejszej inwestycji oraz sporządzenie z nich raportu, podsumowującego zebrane opinie i informacje dotyczące przedsięwzięcia.

Celem przeprowadzonych spotkań było:

- Zapoznanie społeczeństwa oraz innych stron (np. zarządców dróg, władz gmin) z zakresem niniejszej inwestycji drogowej oraz z procedurami przygotowania i realizacji inwestycji,
- Zebranie uwag oraz spostrzeżeń dotyczących poszczególnych wariantów drogi

ekspresowej S10/S50 i drogi krajowej nr 60,

— Analiza i ewentualne uwzględnienie zgłoszonych uwag i opinii,

— Uzyskanie informacji niezbędnych do prawidłowego przebiegu prac projektowych, których nie udało się uzyskać z innych źródeł.

3. OPIS PRZEBIEGU DZIAŁAŃ INFORMACYJNYCH

Spotkania informacyjne zostały zaplanowane i przeprowadzone zgodnie z następującymi etapami:

— Podanie szczegółowych informacji dotyczących prowadzonych prac projektowych, planowanych terminów i miejsc spotkań informacyjnych z lokalną społecznością na stronie internetowej zadania https://cz2.s10a1-oaw.pl/. Strona internetowa będzie aktywna przez cały czas trwania opracowania STEŚ;

— Wystąpienie za pismem do włodarzy poszczególnych gmin objętych zakresem niniejszej inwestycji z prośbą o poinformowanie lokalnej społeczności o planowanych spotkaniach informacyjnych za pośrednictwem portali społecznościowych i/lub stron internetowych oraz przygotowanych plakatów umieszczonych na terenie danej gminy;

— Bezpośrednie spotkania informacyjne z lokalną społecznością;

— Zebranie wniosków oraz opinii zgłaszanych przez społeczeństwo w trakcie prowadzonych podczas spotkań dyskusji oraz zgłaszanych za pośrednictwem przekazanych ankiet.

Udział w spotkaniu wzięli przedstawiciele Zamawiającego, czyli Generalnej Dyrekcji Dróg Krajowych i Autostrad Oddział w Bydgoszczy, przedstawiciele Generalnej Dyrekcji Dróg Krajowych i Autostrad Oddział w Warszawie oraz przedstawiciele Wykonawcy dokumentacji projektowej tj. biuro projektowe TPF Sp. z o.o. i Databout Sp. z o.o.

Na co najmniej dwa tygodnie przed planowanym terminem spotkań informacyjnych, Projektant przekazał materiały dotyczące spotkań do włodarzy poszczególnych gmin oraz zarządców dróg:

— Prezydent Miasta Płock,

— Wójt Gminy Mochowo,

— Wójt Gminy Gozdowo,

— Wójt Gminy Brudzeń Duży,

— Wójt Gminy Bulkowo,

— Wójt Gminy Dzierzążnia,

— Wójt Gminy Naruszewo,

— Wójt Gminy Staroźreby,

— Wójt Gminy Bielsk,

— Wójt Gminy Radzanowo,

— Wójt Gminy Stara Biała,

— Wójt Gminy Załuski,

— Zarząd Dróg Powiatowych Płock,

— Zarząd Dróg Powiatowych Sierpc,

— Powiatowy Zarząd Dróg Płońsk.

— Mazowiecki Zarząd Dróg Wojewódzkich.

W skład przekazanych materiałów wchodziły:

— Plakaty informacyjne w formacie A4 z informacją o terminie oraz lokalizacji organizowanego spotkania,

— Informacja do prasy w formacie A4 z informacją o terminie oraz lokalizacji organizowanego spotkania,

— Ulotki informacyjne w formacie A4 zawierające krótki opis każdego z wariantów drogi ekspresowej S10/S50 i drogi krajowej nr 60 objętych inwestycją,

— Wzór ankiety, które rozdawane były podczas spotkań lokalnej społeczności.

Dodatkowo każda ze stron została poinformowana o dostępie do ww. materiałów na stronie internetowej niniejszego zadania z możliwością pobrania tych materiałów: https://cz2.s10a1-oaw.pl/.

Przekazane materiały przedstawiono w pkt. 6.

4. DATA I MIEJSCE PROWADZONYCH DZIAŁAŃ INFORMACYJNYCH

Spotkania informacyjne dla cz. II niniejszego zadania, w województwie mazowieckim zostały zaplanowane i przeprowadzone w następujących terminach:

Tabela 1 Zestawienie terminów i lokalizacji przeprowadzonych spotkań informacyjnych.

Termin spotkania	Miejsce	Gminy dla których przeprowadzono spotkanie
14 maj 2024r., godz. 18:00	Remiza OSP Bulkowo, Bulkowo 26A, 09-454 Bulkowo	Bulkowo, Staroźreby, Dzierzążnia
15 maj 2024r., godz. 16:00	Hala sportowa przy szkole podstawowej im. Marii Konopnickiej w Naruszewie, Naruszewo 17, 09-152 Naruszewo	Naruszewo
20 maj 2024r., godz. 16:00	Sala sportowa przy Szkole Podstawowej im. Pawła Włodkowica w Brudzeniu Dużym, Brudzeń Duży ul. Szkolna 15, 09-414 Brudzeń Duży	Brudzeń Duży, Mochowo, Gozdowo
21 maj 2024r., godz 16.00	Orlen Arena Płock, ul. Plac Celebry Papieskiej 1, 09-400 Płock	Płock
22 maj 2024r., godz 16.00	Hala sportowa przy szkole podstawowej im. Władysława Broniewskiego w Bielsku, Bielsk ul. Sierpecka 42, 09-230 Bielsk	Bielsk, Stara Biała, Radzanowo
28 maj 2024r., godz. 17.00	Urząd Gminy Załuski, ul. Gminna 17, 09-142 Załuski	Załuski

5. POINFORMOWANIE JEDNOSTEK SAMORZĄDU

O terminach planowanych spotkań przedstawiciele poszczególnych gmin zostali poinformowani drogą elektroniczną. Wraz z informacją o spotkaniach wysłano materiały promocyjne takie jak ulotki, plakaty, informacje prasowe, oraz adres strony internetowej https://cz2.s10a1-oaw.pl/ z której można było pobrać plan orientacyjny i plany sytuacyjne. Poproszono także o rozpowszechnienie materiałów promocyjnych.

Poniżej przedstawiono zestawienie tabelaryczne terminów przekazania do włodarzy gmin informacji dotyczących spotkań wraz z zaproszeniem na poszczególne spotkania:

Tabela 2 Zestawienie terminów przekazania materiałów i informacji dotyczących spotkań do poszczególnych przedstawicieli gmin.

Data wysłania materiałów	Adresat
26.04.2024r. godz. 15:51	Gmina Bulkowo (gmina@bulkowo.pl)
26.04.2024r. godz. 16:02	Gmina Staroźreby (gmina@starozreby.pl)
26.04.2024r. godz. 16:12	Gmina Dzierzążnia (sekretariat@dzierzaznia.pl)
26.04.2024r.godz. 16:33	Gmina Naruszewo (gmina@naruszewo.pl)
6.05.2024r. godz. 15:08	Gmina Brudzeń Duży (sekretariat@brudzen.pl)
6.05.2024r. godz. 15:14	Gmina Gozdowo (sekretariat@gozdowo.eu)
6.05.2024r. godz. 15:17	Gmina Mochowo (gmina@mochowo.pl)
7.05.2024r. godz.11:26	Gmina Bielsk (gmina@bielsk.pl)
7.05.2024r. godz. 11:30	Gmina Radzanowo (sekretariat@radzanowo.pl)
7.05.2024r. godz. 11:33	Gmina Stara Biała (gmina@starabiala.pl)
7.05.2024r. godz. 11:37	Miasto Płock (info@plock.eu)
10.05.2024r. godz. 14:52	Gmina Załuski (ugzaluski@zaluski.pl)

Ponadto zaproszenie na spotkania informacyjne w danych gminach przekazano do zarządców dróg powiatowych i wojewódzkich:

Tabela 3 Zestawienie terminów przekazania zaproszenia na spotkania informacyjne do zarządców dróg powiatowych i wojewódzkich.

Data wysłania materiałów	Adresat
10.05.2024r. godz. 14:21	ZDP Płock (sekretariat@zdpplock.pl)
10.05.2024r. godz. 14:22	ZDP Sierpc (zdpsierpc@bip.org.pl)
10.05.2024r. godz. 14:23	PZD Płońsk (sekretariat@pzdplonsk.pl)
10.05.2024r. godz. 14:24	MZDW (dyrekcja@mzdw.pl)

6. MATERIAŁY PROMOCYJNE

Do samorządów i zarządców dróg przekazano następujące materiały promocyjne:

6.1 Ulotka informacyjna

Ulotka informacyjna została przygotowana w formacie A4. Składała się z dwóch stron na których przedstawiono w skrócie najważniejsze informacje dotyczące przedmiotowego zadania. Pierwsza strona zawierała informacje dotyczące lokalizacji zadania, celu w jakim prowadzone jest Studium Techniczno-Ekonomiczno-Środowiskowe oraz korzyści jakie są spodziewane po wybudowaniu drogi ekspresowej objętej niniejszym zadaniem. Druga strona ulotki zawierała skrót najważniejszych informacji na temat każdego z wariantów projektowanej drogi ekspresowej S10/S50 oraz drogi krajowej nr 60 wraz z orientacją, przedstawiającą przebiegi poszczególnych wariantów na tle gmin. Ulotki umieszczono na stronie internetowej zadania (https://cz2.s10a1-oaw.pl/), przekazano do włodarzy gmin drogą elektroniczną oraz rozdawano podczas każdego z przeprowadzonych spotkań. Poniżej przedstawiono ulotkę o której mowa.

GDDKiA

OPIS PRZEDSIĘWZIĘCIA

Droga ekspresowa S10 na szczeblu krajowym jest w strategicznych planach: Strategii Zrównoważonego Rozwoju Transportu do 2030 r. i połączy Warszawę ze Szczecinem, łącząc liczne trasy szybkiego ruchu (m.in. A1, A6, S3, S5, S6, S7, S11).

Przedmiotem opracowywanej dokumentacji jest Studium Techniczno – Ekonomiczno – Środowiskowe z materiałami do decyzji o środowiskowych uwarunkowaniach dla przedsięwzięcia pn.: „Budowa drogi ekspresowej S10 na odc. od granicy województwa do DK50 i S50 na odc. od DK50 do S7”. Budowa drogi S10 A1-OAW, część 2 w woj. Mazowieckim.

CELE STUDIUM TECHNICZNO-EKONOMICZNO-ŚRODOWISKOWEGO:

- wstępne określenie zakresu rzeczowego i finansowego przedsięwzięcia oraz ustalenie jego efektywności ekonomicznej;
- uściślenie przebiegu tras poszczególnych wariantów, ostateczne ustalenie typów oraz podstawowych parametrów technicznych obiektów budowlanych;
- umożliwienie uzyskania decyzji o środowiskowych uwarunkowaniach (DŚU) dla wybranego wariantu przebiegu drogi.

SPODZIEWANE KORZYŚCI WYNIKAJĄCE Z REALIZACJI PLANOWANEJ INWESTYCJI:

- umożliwienie aktywizacji gospodarczej terenów zlokalizowanych w sąsiedztwie planowanej S10, a szczególnie w rejonach projektowanych węzłów drogowych, dzięki czemu powstaną nowe miejsca pracy;
- powstanie nowego, szybkiego połączenia z głównymi miastami regionu, tj. m.in. z Włocławkiem, Warszawą, Toruniem, Płockiem i Bydgoszczą;
- stworzenie nowych możliwości komfortowego dotarcia do aglomeracji warszawskiej (przez S50 i S7), portów w Szczecinie i Świnoujściu (przez A6 i S3), aglomeracji poznańskiej i górnośląskiej (przez S5 i S11) oraz aglomeracji łódzkiej i portów morskich w Gdańsku i Gdyni (przez A1);
- przeniesienie ruchu tranzytowego poza obszary zurbanizowane;
- stworzenie alternatywnego szlaku transportowego na północ od autostrady A2;
- poprawa bezpieczeństwa ruchu drogowego w korytarzu projektowanej drogi;
- poprawa przepustowości drogi, komfortu przejazdu oraz prędkości ruchu;

Generalna Dyrekcja Dróg Krajowych i Autostrad

GDDKiA

SPOTKANIA INFORMACYJNE

STUDIUM TECHNICZNO – EKONOMICZNO – ŚRODOWISKOWE
WRAZ Z MATERIAŁAMI DO DECYZJI O ŚRODOWISKOWYCH
UWARUNKOWANIACH
DLA PRZEDSIĘWZIĘCIA PN.:

„Budowa drogi ekspresowej S10 na odc. od granicy województwa do DK50 i S50 na odc. od DK50 do S7”

Budowa drogi S10 A1-OAW, część 2

WOJEWÓDZTWO MAZOWIECKIE

SPOTKANIA INFORMACYJNE
http://cz2.s10a1-oaw.pl/

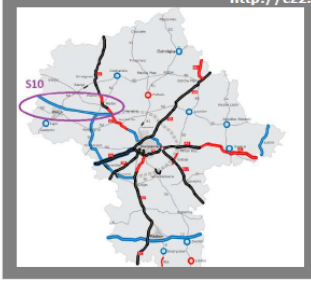

Zamawiający:
Skarb Państwa – Generalny Dyrektor Dróg Krajowych i Autostrad
reprezentowany przez:
Generalna Dyrekcja Dróg Krajowych i Autostrad
Oddział w Bydgoszczy
ul. Fordońska 6, 85-085 Bydgoszcz
Tel.: +48 52 323 45 00, fax: +48 52 323 45 04
E-mail: sekretariatbydgoszcz@gddkia.gov.pl
Biuro projektowe (konsorcjum):
Tpf Sp. z o.o.
ul. Postępu 14B, 02-676 Warszawa
Tel. +48 22 57 58 110
e-mail: tpf@tpf.com.pl, www.tpf.com.pl
Databout Sp. z o.o.
ul. Bitwy Warszawskiej 1920 r. 7, 02-366 Warszawa
Tel. +48 515 285 776
e-mail: kontakt@databout.pl, www.databout.pl

Generalna Dyrekcja Dróg Krajowych i Autostrad

GDDKiA

WARIANT S10/S50 W1 (niebieski)
Początek: w rejonie miejscowości Izabelin;
Koniec: w rejonie miejscowości Przyborowice Górne i Szczytno;
Długość wariantu: 77,350 km;
Przebiega przez gminy: Brudzeń Duży, Mochowo, Gozdowo, Bielsk, Starożreby, Bulkowo, Naruszewo, Załuski;
Planowane węzły na przecięciu z drogami:
Początek trasy – DW559 Węzeł *„Izabelin”*
ok. 8 km – DP 2999W *„Łukoszyn”*
ok. 19,5 km – DP 5201W *„Proboszczewice”*
ok. 25 km – DK60(V1,V2,V3) *„Bielsk”*
ok. 35 km – DW 567 *„Starożreby”*
ok. 48,5km – DP 2924W *„Bulkowo”*
ok. 57,5 km – S50 *„Nacpolsk”*
ok. 65,5 km – DW 570 *„Naruszewo”*
ok. 76,5 km – S7 *„Przyborowice”*
Krótki opis:
Wariant ten jest najbardziej wysunięty na północ i przebiega najbliżej miejscowości Bielsk. W rejonie km około 49+000 na długości około 7 km pokrywa się z wariantem W2 (zielonym). Droga ekspresowa S10 biegnie od początku opracowania do projektowanego węzła „Nacpolsk” gdzie łączy się z drogą S50 (km 57+500), a droga S50 od węzła „Nacpolsk” do końca opracowania, które znajduje się w rejonie w miejscowości Przyborowice Górne i Szczytno.

WARIANT S10/S50 W2 (zielony)
Początek: w rejonie miejscowości Izabelin;
Koniec: w rejonie miejscowości Przyborowice Górne i Michałówek;
Długość wariantu: 78,000 km;
Przebiega przez gminy: Brudzeń Duży, Stara Biała, Bielsk, Radzanowo, Bulkowo, Naruszewo, Załuski;
Planowane węzły na przecięciu z drogami:
Początek trasy – DW559 Węzeł *„Izabelin”*
ok. 9 km – DP 2999W *„Łukoszyn”*
ok. 16 km – DW 540 *„Proboszczewice”*
ok. 23 km – DK60(V1,V2,V3) *„Płock”*
ok. 25,5 km – DK60(V2,V3) *„Płock”*
ok. 32 km – DW 567 *„Starożreby”*
ok. 48 km – DP 2924W *„Bulkowo”*
ok. 57 km – S50 *„Nacpolsk”*
ok. 65,5 km – DW 570 *„Naruszewo”*
ok. 76,5 km – S7 *„Przyborowice”*
Krótki opis:
Wariant W2 w zachodniej części trasy przebiega pomiędzy pozostałymi wariantami (W1 i W3). Trasa zlokalizowana jest w podobnej odległości zarówno od miasta Bielsk jak i od miasta Płock. Droga ekspresowa S10 biegnie od początku opracowania do projektowanego węzła „Nacpolsk” gdzie łączy się z drogą S50 (km 57+000), a droga S50 od węzła „Nacpolsk” do końca opracowania, które usytuowano w okolicy miejscowości Michałówek.

WARIANT S10/S50 W3 (czerwony)
Początek: w rejonie miejscowości Cegielnia;
Koniec: w rejonie miejscowości Przyborowice Górne i Michałówek;
Długość wariantu: 76,620 km;
Przebiega przez gminy: Brudzeń Duży, Stara Biała, Bielsk, Radzanowo, Starożreby Bulkowo, Dzierzążnia, Naruszewo, Załuski;
Planowane węzły na przecięciu z drogami:
Początek trasy – DW559 Węzeł *„Cegielnia”*
ok. 7,5 km – DP 2999W *„Łukoszyn”*
ok. 14 km – DW 540 *„Proboszczewice”*
ok. 22 km – DK60(V1) *„Płock”*
ok. 23,5 km – DK60(V2,V3) *„Płock”*
ok. 32 km – DW 567 *„Starożreby”*
ok. 45,5km – DP 2924W *„Bulkowo”*
ok. 57 km – S50 *„Nacpolsk”*
ok. 64 km – DW 570 *„Naruszewo”*
ok. 75 km – S7 *„Przyborowice”*
Krótki opis:
Wariant ten swój początek ma na węźle z drogą DW559 w miejscowości Cegielnia, a następnie biegnie południową stroną obszaru opracowania, zbliżając się do miejscowości Płock. Droga ekspresowa S10 biegnie od początku opracowania do projektowanego węzła „Nacpolsk” gdzie łączy się z drogą S50 (km 57+000), a droga S50 od węzła „Nacpolsk” do końca opracowania, które usytuowano w okolicy miejscowości Michałówek.

DK60
Początek: w rejonie miejscowości Bielsk;
Koniec: w rejonie miasta Płock;
Przebiegają przez gminy:
Bielsk, Stara Biała, Radzanowo, Płock;
Planowane węzły:
W każdym wariancie DK60 planowana jest budowa węzła drogowego z nowoprojektowaną trasą S10/S50;
Krótki opis:
Wariant V1(fioletowy)
Wariant ten biegnie po wschodniej stronie gminy Bielsk. W km 11+000 trasa przecina wariant V2 DK60 oraz umożliwia przejście z wariantu V1 na wariant V2/V3 - wejście w Płock nowym śladem zgodnie z przebiegiem V2/V3.
Wariant V2(pomarańczowy)
Trasa przebiega w zachodniej części gminy Bielsk zbliżając się do starodroża DK60. Następnie, po przecięciu z wariantem V1 DK60 w km około 11+000, trasa kontynuuje swój bieg nowym śladem w kierunku drogi DW559, do której następnie się włącza w rejonie ulicy Otolińskiej.
Wariant V3(żółty)
W tym wariancie droga DK60 została przedłużona na obszarze miasta Płock po śladzie DW559 i włączona do skrzyżowania DW559 z drogą krajową nr 62.

Generalna Dyrekcja Dróg Krajowych i Autostrad

6.2 Plakat

Plakat został przygotowany w formacie A4. Zawierał informacje dotyczące daty, miejsca, adresatów oraz celu organizowanego spotkania informacyjnego. Dla każdego z zaplanowanych spotkań przygotowano dedykowany plakat umieszczony na stronie internetowej niniejszego zadania (https://cz2.s10a1-oaw.pl/). Ponad to każdy z plakatów przekazano drogą elektroniczną do poszczególnych włodarzy gmin z prośbą o wydrukowanie i rozwieszenie ich w miejscach widocznych i ogólnodostępnych dla lokalnej społeczności np. tablice ogłoszeń. Poniżej przedstawiono dedykowane dla danych spotkań plakaty.

Generalna Dyrekcja Dróg Krajowych i Autostrad

databout

Generalna Dyrekcja Dróg Krajowych i Autostrad Oddział w Bydgoszczy
oraz biuro projektowe Databout Sp. z o.o. z siedzibą w Warszawie
zapraszają na **SPOTKANIE INFORMACYJNE** w związku z opracowaniem:
Studium Techniczno – Ekonomiczno – Środowiskowego
z materiałami do decyzji o środowiskowych uwarunkowaniach dla przedsięwzięcia pn.:

„Budowa drogi ekspresowej S10 na odc. od granicy województwa do DK50 i S50 na odc. od DK50 do S7”

Budowa drogi S10 A1-OAW, część 2 w woj. mazowieckim

Mieszkańców gminy Bulkowo, Starożreby i Dzierzążnia
14 maja 2024 r. (wtorek) o godz. 18.00
w Remizie Ochotniczej Straży Pożarnej w Bulkowie
(Bulkowo 26A, 09-454 Bulkowo)

Materiały informacyjne takie jak ulotka informacyjna, orientacja, plany sytuacyjne, oraz ankieta można będzie od dnia 26.04.2024 r. pobrać w wersji elektronicznej ze strony internetowej:
http://cz2.s10a1-oaw.pl/ **KOD QR:**

Wypełnione i podpisane ankiety wyrażające opinie, uwagi, wnioski i zastrzeżenia wobec proponowanych rozwiązań projektowych należy przesłać drogą mailową lub tradycyjną na adres:
-Databout Sp. z o.o., ul. Bitwy Warszawskiej 1920r. 7, 02-366 Warszawa, adres e-mail: S10cz2@s10a1-oaw.pl

Zgodnie z RODO wszystkie zawarte w ankiecie dane osobowe będą przechowywane u Wykonawcy oraz Zamawiającego. Dane posłużą identyfikacji Właścicieli nieruchomości wyłącznie na potrzeby rozpatrzenia wniosku dla przedmiotowej inwestycji.

Plakat informacyjny dla spotkania w Bulkowie.

Generalna Dyrekcja Dróg Krajowych i Autostrad

Generalna Dyrekcja Dróg Krajowych i Autostrad Oddział w Bydgoszczy
oraz biuro projektowe Databout Sp. z o.o. z siedzibą w Warszawie
zapraszają na **SPOTKANIE INFORMACYJNE** w związku z opracowaniem:
Studium Techniczno – Ekonomiczno – Środowiskowego
z materiałami do decyzji o środowiskowych uwarunkowaniach dla przedsięwzięcia pn.:

„Budowa drogi ekspresowej S10 na odc. od granicy województwa do DK50 i S50 na odc. od DK50 do S7”

Budowa drogi S10 A1-OAW, część 2 w woj. mazowieckim

Mieszkańców gminy Naruszewo
15 maja 2024 r. (środa) o godz. 16.00
w hali sportowej przy Szkole Podstawowej im. Marii Konopnickiej w Naruszewie
(Naruszewo 17, 09-152 Naruszewo)

Materiały informacyjne takie jak ulotka informacyjna, orientacja, plany sytuacyjne oraz ankieta można będzie od dnia 26.04.2024 r. pobrać w wersji elektronicznej ze strony internetowej:
http://cz2.s10a1-oaw.pl/ **KOD QR:**

Wypełnione i podpisane ankiety wyrażające opinie, uwagi, wnioski i zastrzeżenia wobec proponowanych rozwiązań projektowych należy przesłać drogą mailową lub tradycyjną na adres:
-Databout Sp. z o.o., ul. Bitwy Warszawskiej 1920r. 7, 02-366 Warszawa, adres e-mail: S10cz2@s10a1-oaw.pl

Zgodnie z RODO wszystkie zawarte w ankiecie dane osobowe będą przechowywane u Wykonawcy oraz Zamawiającego. Dane posłużą identyfikacji Właścicieli nieruchomości wyłącznie na potrzeby rozpatrzenia wniosku dla przedmiotowej inwestycji.

Plakat informacyjny dla spotkania w Naruszewie.

Generalna Dyrekcja Dróg Krajowych i Autostrad

Generalna Dyrekcja Dróg Krajowych i Autostrad Oddział w Bydgoszczy
oraz biuro projektowe Databout Sp. z o.o. z siedzibą w Warszawie
zapraszają na **SPOTKANIE INFORMACYJNE** w związku z opracowaniem:
Studium Techniczno – Ekonomiczno – Środowiskowego
z materiałami do decyzji o środowiskowych uwarunkowaniach dla przedsięwzięcia pn.:

„Budowa drogi ekspresowej S10 na odc. od granicy województwa do DK50 i S50 na odc. od DK50 do S7”

Budowa drogi S10 A1-OAW, część 2 w woj. mazowieckim

Mieszkańców gminy Brudzeń Duży, Mochowo oraz Gozdowo
20 maja 2024 r. (poniedziałek) o godz. 16.00
w sali sportowej przy Szkole Podstawowej im. Pawła Włodkowica w Brudzeniu Dużym
(Brudzeń Duży ul. Szkolna 15, 09-414 Brudzeń Duży)

Materiały informacyjne takie jak ulotka informacyjna, orientacja, plany sytuacyjne, oraz ankieta można będzie od dnia 26.04.2024 r. pobrać w wersji elektronicznej ze strony internetowej:
https://www.cz2.S10a1-oaw.pl/ **KOD QR:**

Wypełnione i podpisane ankiety wyrażające opinie, uwagi, wnioski i zastrzeżenia wobec proponowanych rozwiązań projektowych należy przesłać drogą mailową lub tradycyjną na adres:
-Databout Sp. z o.o., ul. Bitwy Warszawskiej 1920r. 7, 02-366 Warszawa, adres e-mail: S10cz2@s10a1-oaw.pl

Zgodnie z RODO wszystkie zawarte w ankiecie dane osobowe będą przechowywane u Wykonawcy oraz Zamawiającego. Dane posłużą identyfikacji Właścicieli nieruchomości wyłącznie na potrzeby rozpatrzenia wniosku dla przedmiotowej inwestycji.

Plakat informacyjny dla spotkania w Brudzeniu Dużym.

Generalna Dyrekcja Dróg Krajowych i Autostrad

Generalna Dyrekcja Dróg Krajowych i Autostrad Oddział w Bydgoszczy
oraz biuro projektowe Databout Sp. z o.o. z siedzibą w Warszawie
zapraszają na **SPOTKANIE INFORMACYJNE** w związku z opracowaniem:
Studium Techniczno - Ekonomiczno - Środowiskowego
z materiałami do decyzji o środowiskowych uwarunkowaniach dla przedsięwzięcia pn.:

„Budowa drogi ekspresowej S10 na odc. od granicy województwa do DK50 i S50 na odc. od DK50 do S7”

Budowa drogi S10 A1-OAW, część 2 w woj. mazowieckim

Mieszkańców Miasta Płock
21 maja 2024 r. (wtorek) o godz. 16.00
w hali widowiskowo-sportowej Orlen Arena w Płocku (klatka K5, piętro I)
(Płock ul. Plac Celebry Papieskiej 1, 09-400 Płock)

Materiały informacyjne takie jak ulotka informacyjna, orientacja, plany sytuacyjne, oraz ankieta można będzie od dnia 26.04.2024 r. pobrać w wersji elektronicznej ze strony internetowej:
https://www.cz2.S10a1-oaw.pl/ KOD QR:

Wypełnione i podpisane ankiety wyrażające opinie, uwagi, wnioski i zastrzeżenia wobec proponowanych rozwiązań projektowych należy przesłać drogą mailową lub tradycyjną na adres:
-Databout Sp. z o.o., ul. Bitwy Warszawskiej 1920r. 7, 02-366 Warszawa, adres e-mail: S10cz2@s10a1-oaw.pl

Zgodnie z RODO wszystkie zawarte w ankiecie dane osobowe będą przechowywane u Wykonawcy oraz Zamawiającego. Dane posłużą identyfikacji Właścicieli nieruchomości wyłącznie na potrzeby rozpatrzenia wniosku dla przedmiotowej inwestycji.

Plakat informacyjny dla spotkania w Płocku.

Generalna Dyrekcja Dróg Krajowych i Autostrad

Generalna Dyrekcja Dróg Krajowych i Autostrad Oddział w Bydgoszczy
oraz biuro projektowe Databout Sp. z o.o. z siedzibą w Warszawie
zapraszają na **SPOTKANIE INFORMACYJNE** w związku z opracowaniem:
Studium Techniczno - Ekonomiczno - Środowiskowego
z materiałami do decyzji o środowiskowych uwarunkowaniach dla przedsięwzięcia pn.:

„Budowa drogi ekspresowej S10 na odc. od granicy województwa do DK50 i S50 na odc. od DK50 do S7”

Budowa drogi S10 A1-OAW, część 2 w woj. mazowieckim

Mieszkańców gminy Bielsk, Stara Biała i Radzanowo
22 maja 2024 r. (środa) o godz. 16.00
w hali sportowej przy Szkole Podstawowej im. W. Broniewskiego w Bielsku
(Bielsk ul. Sierpecka 42, 09-230 Bielsk)

Materiały informacyjne takie jak ulotka informacyjna, orientacja, plany sytuacyjne, oraz ankieta można będzie od dnia 26.04.2024 r. pobrać w wersji elektronicznej ze strony internetowej:
https://www.cz2.S10a1-oaw.pl/ KOD QR:

Wypełnione i podpisane ankiety wyrażające opinie, uwagi, wnioski i zastrzeżenia wobec proponowanych rozwiązań projektowych należy przesłać drogą mailową lub tradycyjną na adres:
-Databout Sp. z o.o., ul. Bitwy Warszawskiej 1920r. 7, 02-366 Warszawa, adres e-mail: S10cz2@s10a1-oaw.pl

Zgodnie z RODO wszystkie zawarte w ankiecie dane osobowe będą przechowywane u Wykonawcy oraz Zamawiającego. Dane posłużą identyfikacji Właścicieli nieruchomości wyłącznie na potrzeby rozpatrzenia wniosku dla przedmiotowej inwestycji.

Plakat informacyjny dla spotkania w Bielsku.

Generalna Dyrekcja Dróg Krajowych i Autostrad

Generalna Dyrekcja Dróg Krajowych i Autostrad Oddział w Bydgoszczy
oraz biuro projektowe Databout Sp. z o.o. z siedzibą w Warszawie
zapraszają na **SPOTKANIE INFORMACYJNE** w związku z opracowaniem:
Studium Techniczno – Ekonomiczno – Środowiskowego
z materiałami do decyzji o środowiskowych uwarunkowaniach dla przedsięwzięcia pn.:

„Budowa drogi ekspresowej S10 na odc. od granicy województwa do DK50 i S50 na odc. od DK50 do S7”

Budowa drogi S10 A1-OAW, część 2 w woj. mazowieckim

Mieszkańców gminy Załuski
28 maja 2024 r. (wtorek) o godz. 17.00
w Sali Konferencyjnej Urzędu Gminy Załuski
(ul. Gminna 17, 09-142 Załuski)

Materiały informacyjne takie jak ulotka informacyjna, orientacja, plany sytuacyjne, oraz ankieta można będzie od dnia 26.04.2024 r. pobrać w wersji elektronicznej ze strony internetowej:

http://cz2.s10a1-oaw.pl/ **KOD QR:**

Wypełnione i podpisane ankiety wyrażające opinie, uwagi, wnioski i zastrzeżenia wobec proponowanych rozwiązań projektowych należy przesłać drogą mailową lub tradycyjną na adres:
-Databout Sp. z o.o., ul. Bitwy Warszawskiej 1920r. 7, 02-366 Warszawa, adres e-mail: S10cz2@s10a1-oaw.pl

Zgodnie z RODO wszystkie zawarte w ankiecie dane osobowe będą przechowywane u Wykonawcy oraz Zamawiającego. Dane posłużą identyfikacji Właścicieli nieruchomości wyłącznie na potrzeby rozpatrzenia wniosku dla przedmiotowej inwestycji.

Plakat informacyjny dla spotkania w Załuskach.

6.3 Informacja prasowa

Dla każdego z zaplanowanych spotkań została przygotowana informacja prasowa zawierająca analogiczne dane jak na plakatach – informacja na temat miejsca, czasu, adresatów oraz celu organizowanych spotkań. Poniżej przedstawiono dedykowane informacje prasowe.

Generalna Dyrekcja Dróg Krajowych i Autostrad

ZAPRASZAMY

na Spotkanie Informacyjne

z przedstawicielami GDDKiA o/Bydgoszcz oraz
Biura Projektowego Databout Sp. z o.o.
celem omówienia wariantów przebiegu
drogi ekspresowej S10/S50 oraz drogi krajowej nr 60

W związku z zadaniem:

„Budowa drogi ekspresowej
S10 na odc. od granicy województwa do DK50
i S50 na odc. od DK50 do S7”

Budowa drogi S10 A1-OAW, część 2 w woj. mazowieckim

Mieszkańców Gminy Bulkowo, Starożreby i Dzierzążnia
14 maja 2024 r. /wtorek/ o godz. 18.00

do Remizy Ochotniczej Straży Pożarnej w Bulkowie
Bulkowo 26A, 09-454 Bulkowo

oraz

Mieszkańców Gminy Naruszewo
15 maja 2024 r. /środa/ o godz. 16.00

do hali sportowej przy Szkole Podstawowej
im. Marii Konopnickiej w Naruszewie
Naruszewo 17, 09-152 Naruszewo

Informacja prasowa dla spotkania w Bulkowie i Naruszewie.

Generalna Dyrekcja Dróg Krajowych i Autostrad

ZAPRASZAMY

na Spotkanie Informacyjne

z przedstawicielami GDDKiA o/Bydgoszcz oraz
Biura Projektowego Databout Sp. z o.o.
celem omówienia wariantów przebiegu
drogi ekspresowej S10/S50 oraz drogi krajowej nr 60

W związku z zadaniem:

„Budowa drogi ekspresowej
S10 na odc. od granicy województwa do DK50
i S50 na odc. od DK50 do S7”

Budowa drogi S10 A1-OAW, część 2 w woj. mazowieckim

Mieszkańców Gminy Brudzeń Duży, Mochowo i Gozdowo
20 maja 2024 r. /poniedziałek/ o godz. 16.00
do sali sportowej przy Szkole Podstawowej im. Pawła Włodkowica
w Brudzeniu Dużym

Brudzeń Duży ul. Szkolna 15, 09-414 Brudzeń Duży

Informacja prasowa dla spotkania w Brudzeniu Dużym.

Generalna Dyrekcja Dróg Krajowych i Autostrad

databout

ZAPRASZAMY

na Spotkanie Informacyjne

z przedstawicielami GDDKiA o/Bydgoszcz oraz
Biura Projektowego Databout Sp. z o.o.
celem omówienia wariantów przebiegu
drogi ekspresowej S10/S50 oraz drogi krajowej nr 60

W związku z zadaniem:

„Budowa drogi ekspresowej S10 na odc. od granicy województwa do DK50 i S50 na odc. od DK50 do S7”

Budowa drogi S10 A1-OAW, część 2 w woj. mazowieckim

Mieszkańców Miasta Płock
21 maja 2024 r. /wtorek/ **o godz. 16.00**
do **hali widowiskowo-sportowej Orlen Arena w Płocku**
(klatka K5, piętro I)
Płock ul. Plac Celebry Papieskiej 1, 09-400 Płock

oraz

Mieszkańców Gminy Bielsk, Stara Biała i Radzanowo
22 maja 2024 r. /środa/ **o godz. 16.00**
do hali sportowej przy Szkole Podstawowej
im. W. Broniewskiego w Bielsku
Bielsk ul. Sierpecka 42, 09-230 Bielsk

Informacja prasowa dla spotkania w Płocku oraz Bielsku.

Generalna Dyrekcja Dróg Krajowych i Autostrad

databout

ZAPRASZAMY

na Spotkanie Informacyjne

z przedstawicielami GDDKiA o/Bydgoszcz oraz
Biura Projektowego Databout Sp. z o.o.
celem omówienia wariantów przebiegu
drogi ekspresowej S10/S50 oraz drogi krajowej nr 60

W związku z zadaniem:

„Budowa drogi ekspresowej S10 na odc. od granicy województwa do DK50 i S50 na odc. od DK50 do S7”

Budowa drogi S10 A1-OAW, część 2 w woj. mazowieckim

Mieszkańców Gminy Załuski
28 maja 2024 r. /wtorek/ **o godz. 17.00**

do **Urzędu Gminy Załuski**
Załuski ul. Gminna 17, 09-142 Załuski

Informacja prasowa dla spotkania w Załuskach.

7. OPUBLIKOWANIE MATERIAŁÓW PROMOCYJNYCH

Przekazane materiały promocyjne opisane w pkt. 5 zostały umieszczone w miejscach ogólnodostępnych dla lokalnej społeczności:

— Tablice ogłoszeń:



Bielsk

Bielsk

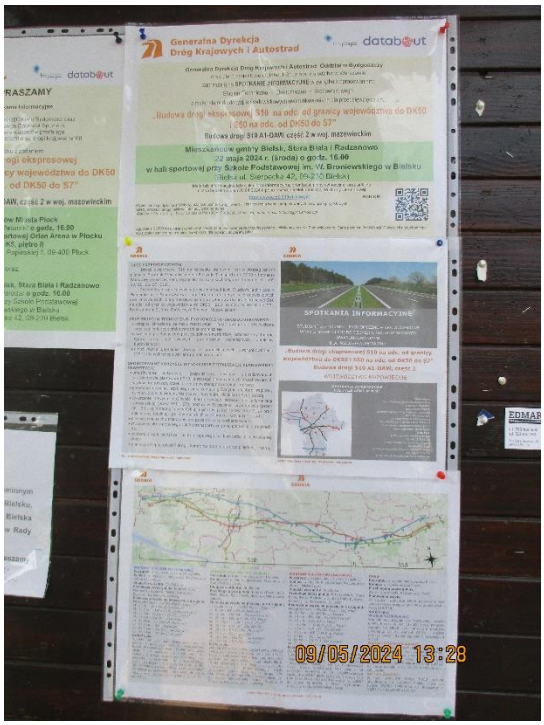

Bielsk

Bulkowo

Bulkowo

Bulkowo

Bulkowo

Gozdowo

Gozdowo

Gozdowo

Naruszewo

Gozdowo

Naruszewo

Naruszewo

Naruszewo

Naruszewo

Naruszewo



Naruszewo

Naruszewo

Naruszewo



Naruszewo

Płock

Płock

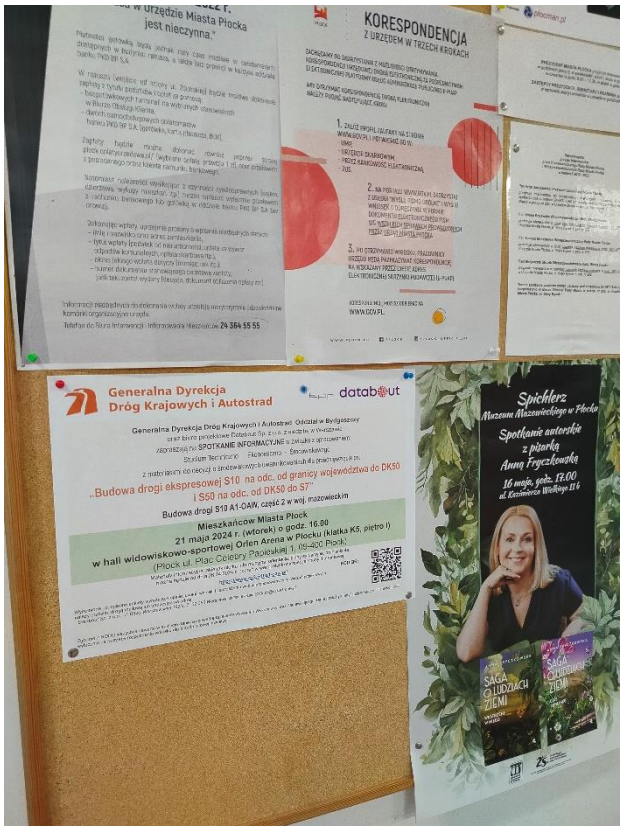

Płock

— Media społecznościowe – część z gmin zdecydowała się na udostępnienie informacji dotyczących spotkań na portalu społecznościowym Facebook. Poniżej przedstawiono opublikowane posty.

- https://www.facebook.com/share/p/brLxHNgix3ZMbJRG/ - opublikowano 8 maja 2024r. na profilu Miejskiego Zarządu Dróg w Płocku

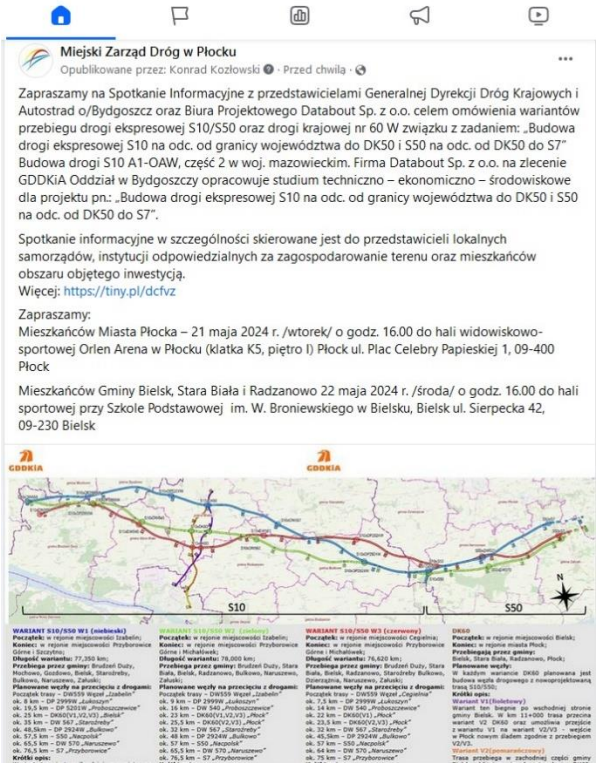

Miejski Zarząd Dróg w Płocku
Opublikowane przez: Konrad Kozłowski · Przed chwilą ·

Zapraszamy na Spotkanie Informacyjne z przedstawicielami Generalnej Dyrekcji Dróg Krajowych i Autostrad o/Bydgoszcz oraz Biura Projektowego Databout Sp. z o.o. celem omówienia wariantów przebiegu drogi ekspresowej S10/S50 oraz drogi krajowej nr 60 W związku z zadaniem: „Budowa drogi ekspresowej S10 na odc. od granicy województwa do DK50 i S50 na odc. od DK50 do S7” Budowa drogi S10 A1-OAW, część 2 w woj. mazowieckim. Firma Databout Sp. z o.o. na zlecenie GDDKiA Oddział w Bydgoszczy opracowuje studium techniczno – ekonomiczno – środowiskowe dla projektu pn.: „Budowa drogi ekspresowej S10 na odc. od granicy województwa do DK50 i S50 na odc. od DK50 do S7”.

Spotkanie informacyjne w szczególności skierowane jest do przedstawicieli lokalnych samorządów, instytucji odpowiedzialnych za zagospodarowanie terenu oraz mieszkańców obszaru objętego inwestycją.
Więcej: https://tiny.pl/dcfvz

Zapraszamy:
Mieszkańców Miasta Płocka – 21 maja 2024 r. /wtorek/ o godz. 16.00 do hali widowiskowo-sportowej Orlen Arena w Płocku (klatka K5, piętro I) Płock ul. Plac Celebry Papieskiej 1, 09-400 Płock

Mieszkańców Gminy Bielsk, Stara Biała i Radzanowo 22 maja 2024 r. /środa/ o godz. 16.00 do hali sportowej przy Szkole Podstawowej im. W. Broniewskiego w Bielsku, Bielsk ul. Sierpecka 42, 09-230 Bielsk

- https://www.facebook.com/Bielskpl/posts/765273822380077/?comment_id=457487930320196 – opublikowano 7 maja 2024r. na profilu gminy Bielsk

bielsk.pl
7 maja ·

Więcej informacji znajdziecie Państwo na stronie: https://bielsk.pl/.../spotkanie-informacyjne---budowa...

Generalna Dyrekcja Dróg Krajowych i Autostrad
databout

Generalna Dyrekcja Dróg Krajowych i Autostrad Oddział w Bydgoszczy
oraz biuro projektowe Databout Sp. z o.o. z siedzibą w Warszawie
zapraszają na **SPOTKANIE INFORMACYJNE** w związku z opracowaniem:
Studium Techniczno - Ekonomiczno - Środowiskowego
z materiałami do decyzji o środowiskowych uwarunkowaniach dla przedsięwzięcia pn.:
„Budowa drogi ekspresowej S10 na odc. od granicy województwa do DK50 i S50 na odc. od DK50 do S7”
Budowa drogi S10 A1-OAW, część 2 w woj. mazowieckim

Mieszkańców gminy Bielsk, Stara Biała i Radzanowo
22 maja 2024 r. (środa) o godz. 16.00
w hali sportowej przy Szkole Podstawowej im. W. Broniewskiego w Bielsku
(Bielsk ul. Sierpecka 42, 09-230 Bielsk)

Materiały informacyjne takie jak ulotka informacyjna, orientacja, plany sytuacyjne, oraz ankieta można będzie od dnia 26.04.2024 r. pobrać w wersji elektronicznej ze strony internetowej:
https://www.cz2.S10a1-oaw.pl/ KOD QR:

Wypełnione i podpisane ankiety wyrażające opinie, uwagi, wnioski i zastrzeżenia wobec proponowanych rozwiązań projektowych należy przesłać drogą mailową lub tradycyjną na adres:
-Databout Sp. z o.o., ul. Bitwy Warszawskiej 1920r. 7, 02-366 Warszawa, adres e-mail: S10cz2@s10a1-oaw.pl

Zgodnie z RODO wszystkie zawarte w ankiecie dane osobowe będą przechowywane u Wykonawcy oraz Zamawiającego. Dane posłużą identyfikacji Właścicieli nieruchomości wyłącznie na potrzeby rozpatrzenia wniosku dla przedmiotowej inwestycji.

2 26 udostępnień

- https://www.facebook.com/story.php?story_fbid=965702055564360&id=100063737241024&rdid=5XSTrpqJatulCdQR – opublikowano 29 kwietnia 2024r. na profilu Wójta gminy Bulkowo Pana Gabriela Graczyka

- https://www.facebook.com/story.php?story_fbid=860951816078707&id=100064916881238&rdid=M2tGBT5PdudC9VGb – opublikowano 29 kwietnia 2024r. i 14 maj 2024r. na profilu gminy Naruszewo

- https://www.facebook.com/story.php?story_fbid=820450646798106&id=100064995331548&rdid=vKFXOLJ5wppTIga7 – opublikowano 29 kwietnia 2024r. i 13 maj 2024r. na profilu Urzędu Gminy Dzierzążnia

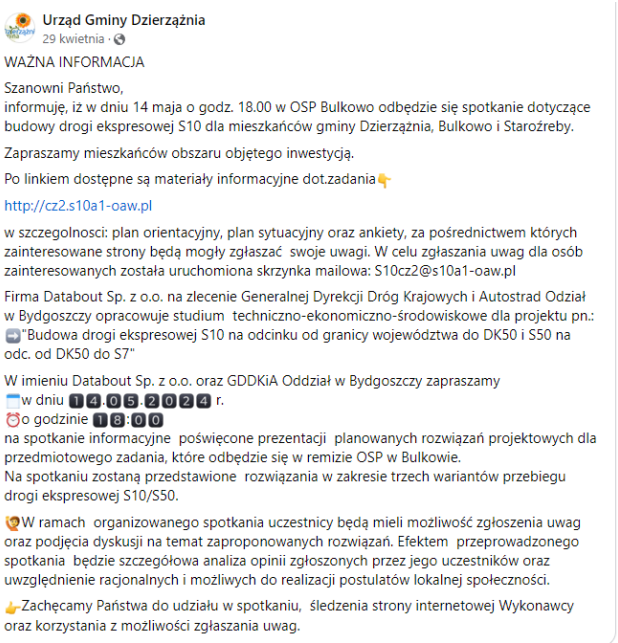

- https://www.facebook.com/share/p/jphpnhqDwc2JMFZk/ - opublikowano 22 maja 2024r. na profilu Urzędu Gminy Załuski

- https://www.facebook.com/share/p/2XJSynSyhkxDPxyj/ - opublikowano 8 maja 2024r. na profilu Urzędu Gminy Stara Biała

Urząd Gminy Stara Biała
8 maja

UWAGA ‼ Ważna informacja

Spotkanie w sprawie S10
Generalna Dyrekcja Dróg Krajowych i Autostrad Oddział w Bydgoszczy oraz biuro projektowe Databout Sp.z o.o. z siedzibą w Warszawie zapraszają na spotkanie informacyjne w związku z opracowaniem: Studium Techniczno - Ekonomiczno - Środowiskowego wraz z materiałami do decyzji o środowiskowych uwarunkowaniach dla przedsięwzięcia pn.: „Budowa drogi ekspresowej S10 na odc. od granicy województwa do DK50 i S50 na odc. od DK50 do S7".

Spotkanie odbędzie się w dniu 22.05.2024r. o godzinie 16.00 w hali sportowej przy Szkole Podstawowej im. W. Broniewskiego w Bielsku (Bielsk ul. Sierpecka 42, 09-230 Bielsk).

Spotkanie skierowane jest do przedstawicieli lokalnych samorządów oraz mieszkańców obszaru objętego inwestycją. W przypadku gminy Stara Biała są to miejscowości: Bronowo-Zalesie, Bronowo Kmiece, Dziarnowo, Kruszczewo, Miłodróż, Nowe Bronowo, Ogorzelice, Stare Proboszczewice, Nowe Proboszczewice, Włoczewo oraz Trzebuń.

Na spotkaniu zostaną zaprezentowane uzgodnione wcześniej z zamawiającym rozwiązania w zakresie trzech wariantów przebiegu drogi ekspresowej S10/S50 oraz drogi krajowej nr 60.
W ramach organizowanego spotkania uczestnicy będą mieli możliwość zgłoszenia uwag oraz podjęcia dyskusji na temat zaproponowanych rozwiązań. Efektem przeprowadzonego spotkania będzie szczegółowa analiza opinii zgłoszonych przez jego uczestników oraz uwzględnienie racjonalnych i możliwych do realizacji postulatów lokalnej społeczności w porozumieniu z Zamawiającym.

Na stronie internetowej przedmiotowego zadania (https://cz2.s10a1-oaw.pl/) dostępne są materiały do pobrania (plan orientacyjny, plan sytuacyjny) oraz ankiety, za pośrednictwem których zainteresowane strony będą mogły zgłaszać swoje uwagi. W celu zgłaszania uwag dla osób zainteresowanych została uruchomiona także skrzynka mailowa: S10cz2@s10a1-oaw.pl.

Generalna Dyrekcja Dróg Krajowych i Autostrad
databout

Generalna Dyrekcja Dróg Krajowych i Autostrad Oddział w Bydgoszczy

Na stronie internetowej przedmiotowego zadania (https://cz2.s10a1-oaw.pl/) dostępne są materiały do pobrania (plan orientacyjny, plan sytuacyjny) oraz ankiety, za pośrednictwem których zainteresowane strony będą mogły zgłaszać swoje uwagi. W celu zgłaszania uwag dla osób zainteresowanych została uruchomiona także skrzynka mailowa: S10cz2@s10a1-oaw.pl.

Generalna Dyrekcja Dróg Krajowych i Autostrad
databout

Generalna Dyrekcja Dróg Krajowych i Autostrad Oddział w Bydgoszczy
oraz biuro projektowe Databout Sp. z o.o. z siedzibą w Warszawie
zapraszają na **SPOTKANIE INFORMACYJNE** w związku z opracowaniem:
Studium Techniczno - Ekonomiczno - Środowiskowego
z materiałami do decyzji o środowiskowych uwarunkowaniach dla przedsięwzięcia pn.:
„Budowa drogi ekspresowej S10 na odc. od granicy województwa do DK50 i S50 na odc. od DK50 do S7"
Budowa drogi S10 A1-OAW, część 2 w woj. mazowieckim
Mieszkańców gminy Bielsk, Stara Biała i Radzanowo
22 maja 2024 r. (środa) o godz. 16.00
w hali sportowej przy Szkole Podstawowej im. W. Broniewskiego w Bielsku
(Bielsk ul. Sierpecka 42, 09-230 Bielsk)
Materiały informacyjne takie jak ulotka informacyjna, orientacja, plany sytuacyjne, oraz ankieta można będzie od dnia 26.04.2024 r. pobrać w wersji elektronicznej ze strony internetowej:
https://www.cz2.S10a1-oaw.pl/
KOD QR:
Wypełnione i podpisane ankiety wyrażające opinie, uwagi, wnioski i zastrzeżenia wobec proponowanych rozwiązań projektowych należy przesłać drogą mailową lub tradycyjną na adres:
-Databout Sp. z o.o., ul. Bitwy Warszawskiej 1920r. 7, 02-366 Warszawa, adres e-mail: S10cz2@s10a1-oaw.pl
Zgodnie z RODO wszystkie zawarte w ankiecie dane osobowe będą przechowywane u Wykonawcy oraz Zamawiającego. Dane posłużą identyfikacji Właścicieli nieruchomości wyłącznie na potrzeby rozpatrzenia wniosku dla przedmiotowej inwestycji.

— Portale internetowe – informacje dotyczące spotkań informacyjnych w danych gminach zostały także umieszczone na portalach informacyjnych oraz stronach internetowych instytucji publicznych.

- http://mochowo.pl/budowa-drogi-ekspresowej-s10/ - opublikowano 8 maja 2024r., Gmina Mochowo

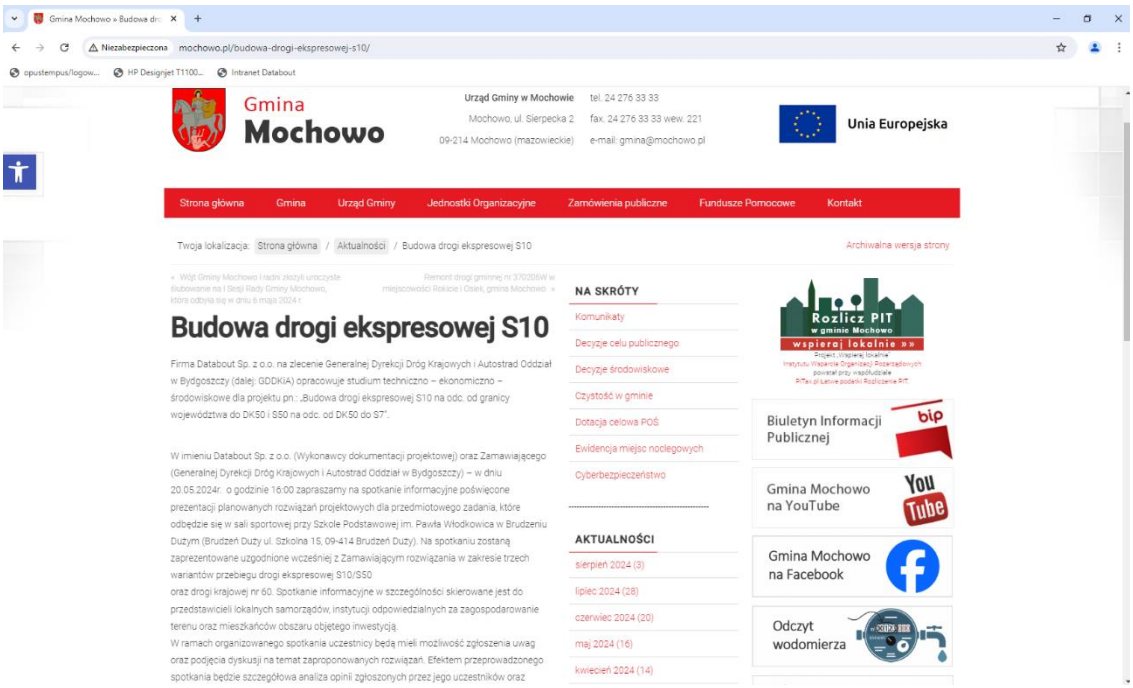

Gmina Mochowo » Budowa dr
Niezabezpieczona mochowo.pl/budowa-drogi-ekspresowej-s10/
opustempus/logow... HP Designjet T1100... Intranet Databout

Gmina Mochowo
Urząd Gminy w Mochowie tel. 24 276 33 33
Mochowo, ul. Sierpecka 2 fax. 24 276 33 33 wew. 221
09-214 Mochowo (mazowieckie) e-mail: gmina@mochowo.pl
Unia Europejska

Strona główna | Gmina | Urząd Gminy | Jednostki Organizacyjne | Zamówienia publiczne | Fundusze Pomocowe | Kontakt

Twoja lokalizacja: Strona główna / Aktualności / Budowa drogi ekspresowej S10
Archiwalna wersja strony

Budowa drogi ekspresowej S10

Firma Databout Sp. z o.o. na zlecenie Generalnej Dyrekcji Dróg Krajowych i Autostrad Oddział w Bydgoszczy (dalej: GDDKiA) opracowuje studium techniczno – ekonomiczno – środowiskowe dla projektu pn.: „Budowa drogi ekspresowej S10 na odc. od granicy województwa do DK50 i S50 na odc. od DK50 do S7".

W imieniu Databout Sp. z o.o. (Wykonawcy dokumentacji projektowej) oraz Zamawiającego (Generalnej Dyrekcji Dróg Krajowych i Autostrad Oddział w Bydgoszczy) – w dniu 20.05.2024r. o godzinie 16:00 zapraszamy na spotkanie informacyjne poświęcone prezentacji planowanych rozwiązań projektowych dla przedmiotowego zadania, które odbędzie się w sali sportowej przy Szkole Podstawowej im. Pawła Włodkowica w Brudzeniu Dużym (Brudzeń Duży ul. Szkolna 15, 09-414 Brudzeń Duży). Na spotkaniu zostaną zaprezentowane uzgodnione wcześniej z Zamawiającym rozwiązania w zakresie trzech wariantów przebiegu drogi ekspresowej S10/S50 oraz drogi krajowej nr 60. Spotkanie informacyjne w szczególności skierowane jest do przedstawicieli lokalnych samorządów, instytucji odpowiedzialnych za zagospodarowanie terenu oraz mieszkańców obszaru objętego inwestycją.
W ramach organizowanego spotkania uczestnicy będą mieli możliwość zgłoszenia uwag oraz podjęcia dyskusji na temat zaproponowanych rozwiązań. Efektem przeprowadzonego spotkania będzie szczegółowa analiza opinii zgłoszonych przez jego uczestników oraz

NA SKRÓTY
Komunikaty
Decyzje celu publicznego
Decyzje środowiskowe
Czystość w gminie
Dotacja celowa POŚ
Ewidencja miejsc noclegowych
Cyberbezpieczeństwo

AKTUALNOŚCI
sierpień 2024 (3)
lipiec 2024 (28)
czerwiec 2024 (20)
maj 2024 (16)
kwiecień 2024 (14)

Rozlicz PIT w gminie Mochowo wspieraj lokalnie »»
Biuletyn Informacji Publicznej
Gmina Mochowo na YouTube
Gmina Mochowo na Facebook
Odczyt wodomierza

- https://gozdowo.eu/12933-2/#more-12933 – opublikowano 13 maj 2024r., Gmina Gozdowo

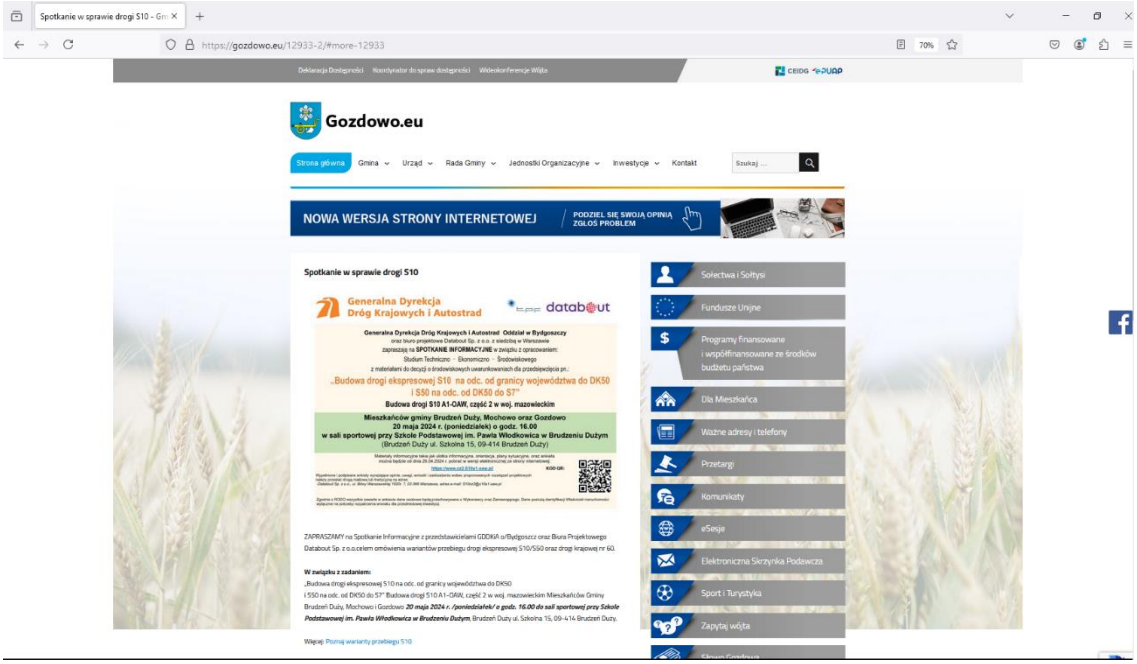

- https://www.radzanowo.pl/gmina/aktualnosci/1171-budowa-drogi-ekspresowej-s10-na-odc-od-granicy-wojewodztwa-do-dk50-i-s50-na-odc-od-dk50-do-s7 - opublikowano 9 maj 2024r., Gmina Radzanowo

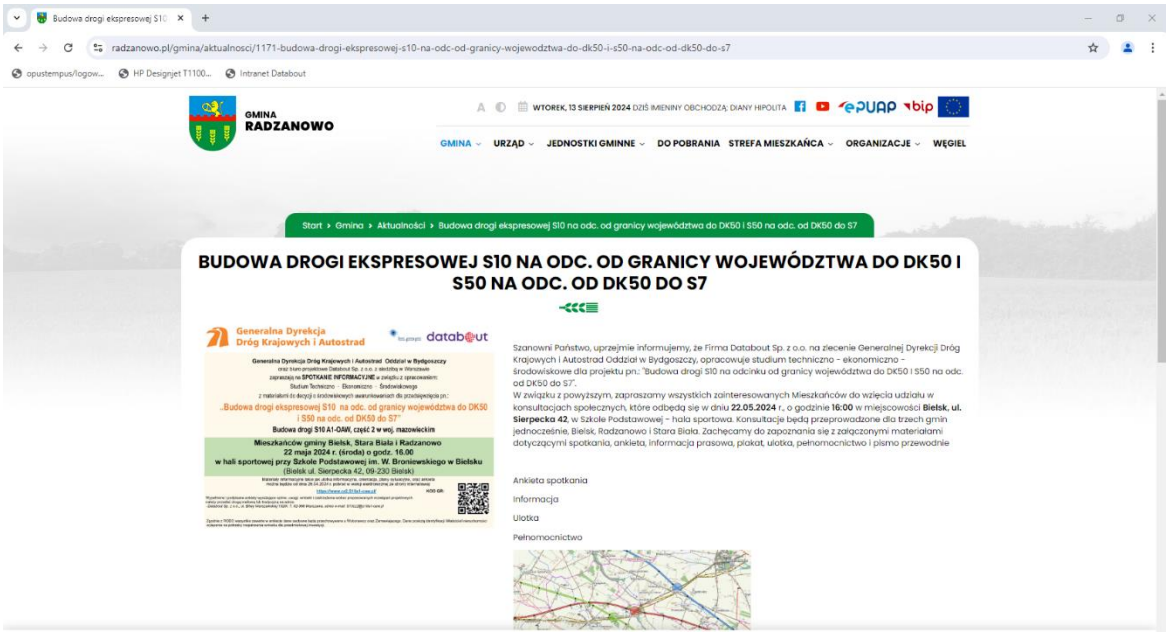

- https://www.starabiala.pl/gmina-stara-biala/aktualnosci/2934-spotkanie-w-sprawie-s-10 - opublikowano 8 maj 2024r., Gmina Stara Biała



- https://bielsk.pl/wiadomosci/88305/spotkanie-informacyjne---budowa-drogi-ekspresowej-s10-na-odc-od- - opublikowano 8 maj 2024r., Gmina Bielsk

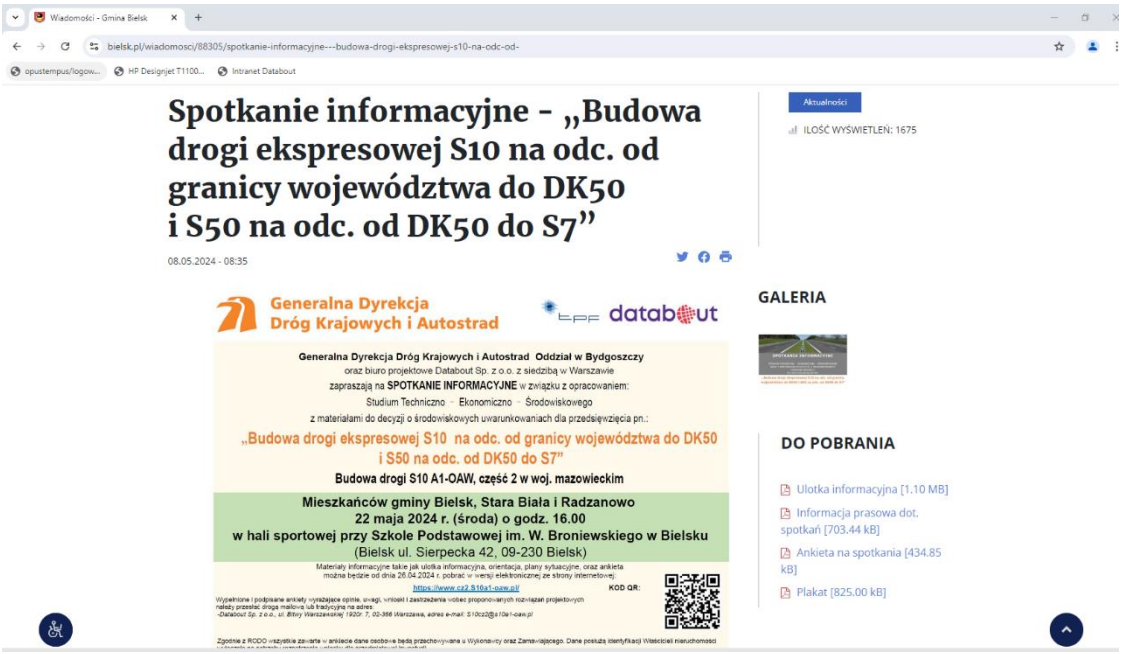

- https://zaluski.pl/aktualnosci/zapraszamy-na-spotkanie-w-sprawie-budowy-trasy-s10.html
  - opublikowano 22 maj 2024r., Gmina Załuski

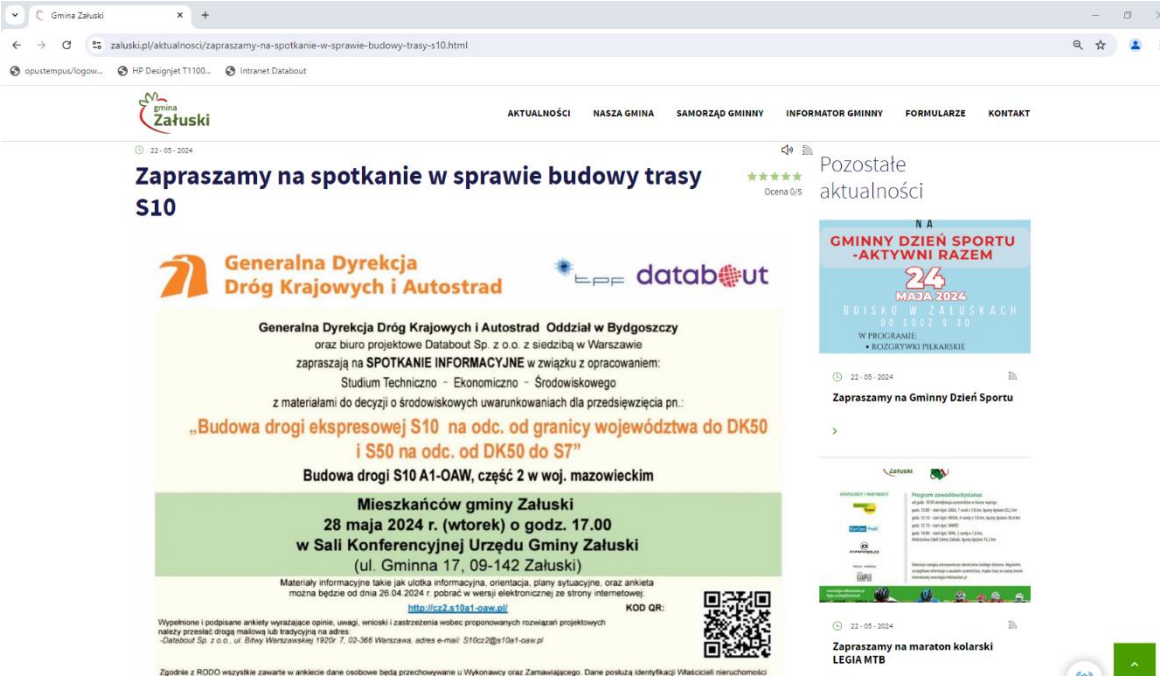

- https://www.starozreby.pl/aktualnosc-242-spotkanie_informacyjne_poswiecone.html
  - opublikowano 29 kwiecień 2024r., Gmina Staroźreby

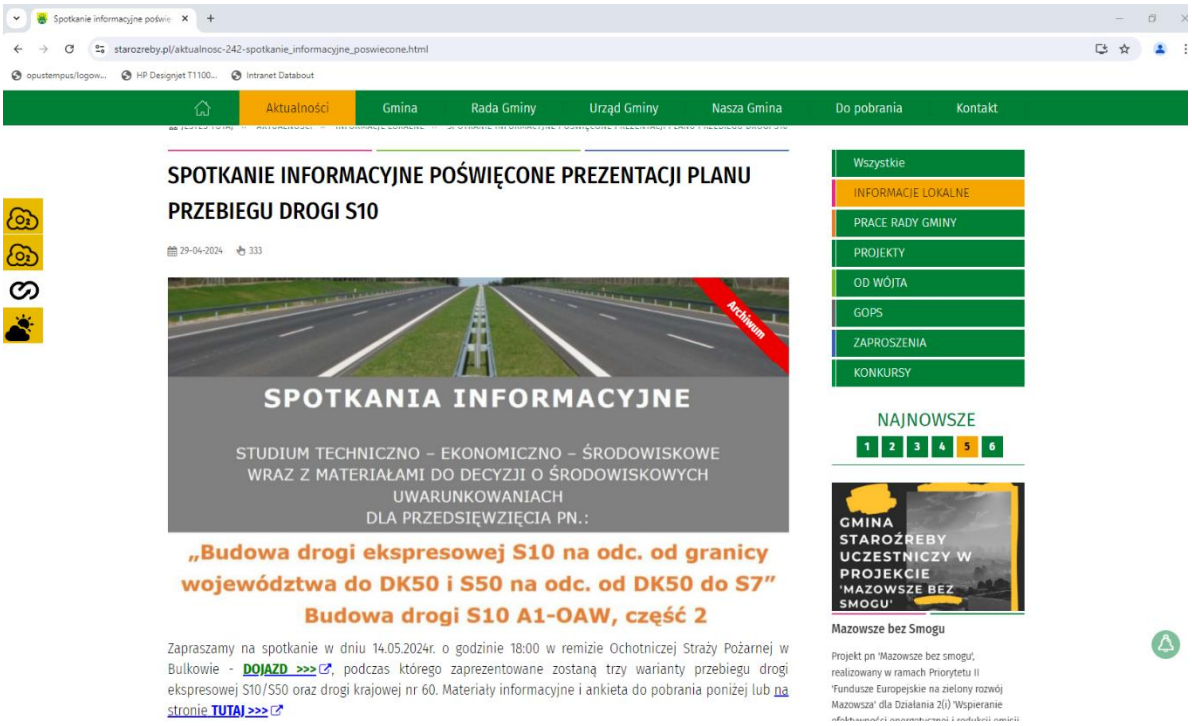

- https://powiat-plock.pl/komunikaty/4778-spotkanie-w-sprawie-budowy-drogi-ekspresowej-s10 - opublikowano 7 maj 2024r., Starostwo Powiatowe w Płocku

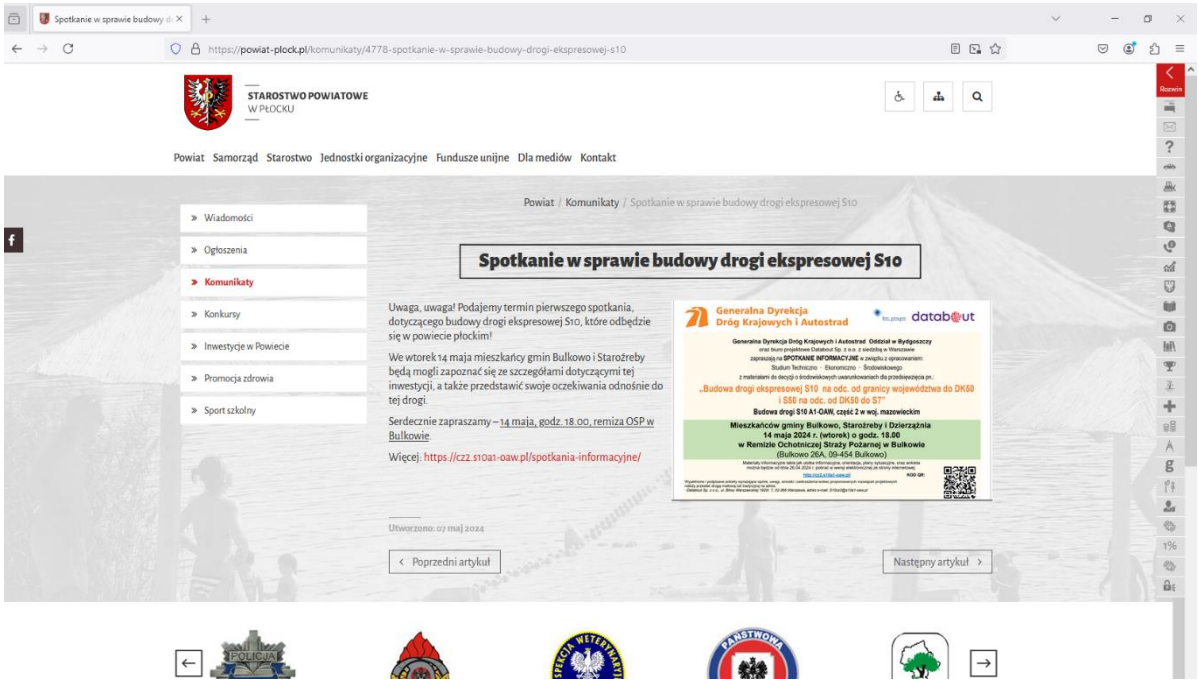

- https://nowy.plock.eu/mieszkaniec/spotkanie-informacyjne-w-sprawie-przebiegu-drogi-ekspresowej-s10-s50-oraz-drogi-krajowej-nr-60/ - opublikowano 8 maj 2024r.

- https://tp.com.pl/artykul/wazna-informacja-dla-n1555143 - opublikowano 9 maj 2024r.

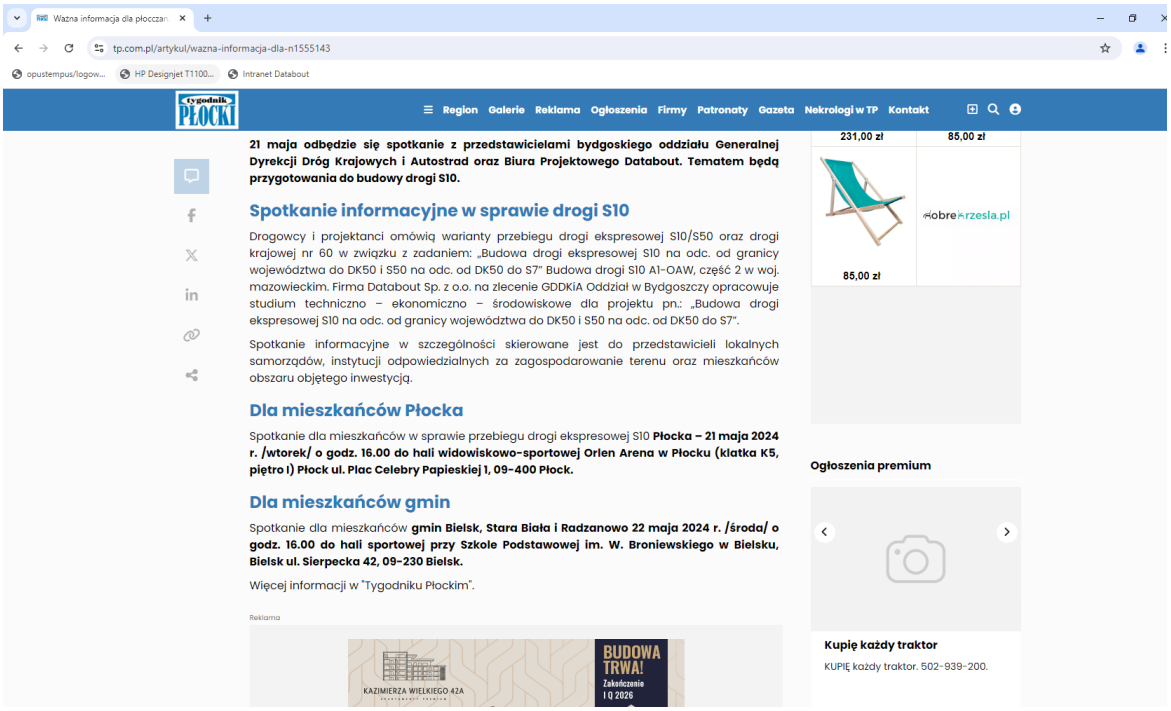

21 maja odbędzie się spotkanie z przedstawicielami bydgoskiego oddziału Generalnej Dyrekcji Dróg Krajowych i Autostrad oraz Biura Projektowego Databout. Tematem będą przygotowania do budowy drogi S10.

Spotkanie informacyjne w sprawie drogi S10

Drogowcy i projektanci omówią warianty przebiegu drogi ekspresowej S10/S50 oraz drogi krajowej nr 60 w związku z zadaniem: „Budowa drogi ekspresowej S10 na odc. od granicy województwa do DK50 i S50 na odc. od DK50 do S7” Budowa drogi S10 A1-OAW, część 2 w woj. mazowieckim. Firma Databout Sp. z o.o. na zlecenie GDDKiA Oddział w Bydgoszczy opracowuje studium techniczno – ekonomiczno – środowiskowe dla projektu pn.: „Budowa drogi ekspresowej S10 na odc. od granicy województwa do DK50 i S50 na odc. od DK50 do S7”.

Spotkanie informacyjne w szczególności skierowane jest do przedstawicieli lokalnych samorządów, instytucji odpowiedzialnych za zagospodarowanie terenu oraz mieszkańców obszaru objętego inwestycją.

Dla mieszkańców Płocka

Spotkanie dla mieszkańców w sprawie przebiegu drogi ekspresowej S10 **Płocka – 21 maja 2024 r. /wtorek/ o godz. 16.00 do hali widowiskowo-sportowej Orlen Arena w Płocku (klatka K5, piętro I) Płock ul. Plac Celebry Papieskiej 1, 09-400 Płock.**

Dla mieszkańców gmin

Spotkanie dla mieszkańców **gmin Bielsk, Stara Biała i Radzanowo 22 maja 2024 r. /środa/ o godz. 16.00 do hali sportowej przy Szkole Podstawowej im. W. Broniewskiego w Bielsku, Bielsk ul. Sierpecka 42, 09-230 Bielsk.**

Więcej informacji w "Tygodniku Płockim".

- https://panoramaplock.pl/spotkania-konsultacyjne-w-sprawie-budowy-drogi-ekspresowej-s10,7032812411672705a – opublikowano 8 maj 2024r.

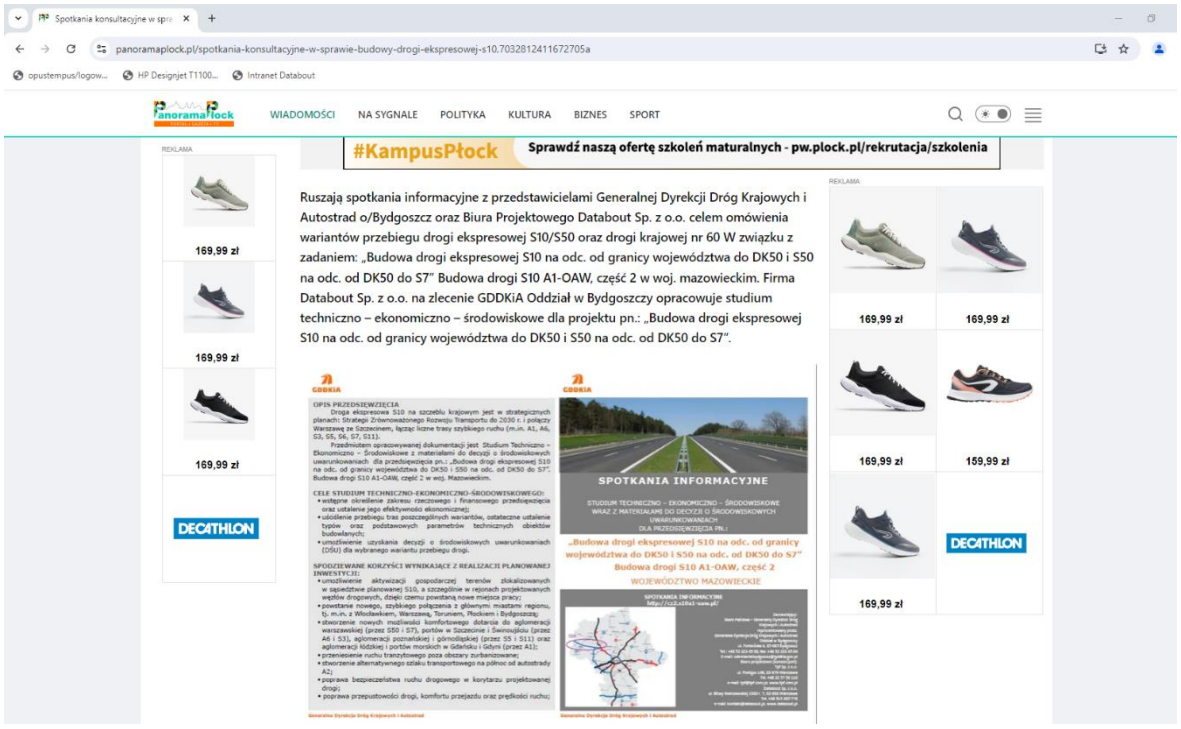

Ruszają spotkania informacyjne z przedstawicielami Generalnej Dyrekcji Dróg Krajowych i Autostrad o/Bydgoszcz oraz Biura Projektowego Databout Sp. z o.o. celem omówienia wariantów przebiegu drogi ekspresowej S10/S50 oraz drogi krajowej nr 60 W związku z zadaniem: „Budowa drogi ekspresowej S10 na odc. od granicy województwa do DK50 i S50 na odc. od DK50 do S7” Budowa drogi S10 A1-OAW, część 2 w woj. mazowieckim. Firma Databout Sp. z o.o. na zlecenie GDDKiA Oddział w Bydgoszczy opracowuje studium techniczno – ekonomiczno – środowiskowe dla projektu pn.: „Budowa drogi ekspresowej S10 na odc. od granicy województwa do DK50 i S50 na odc. od DK50 do S7”.

- https://infoplocktv.pl/2024/05/08/droga-s10-s50-spotkania-informacyjne/ - opublikowano 8 maj 2024r.

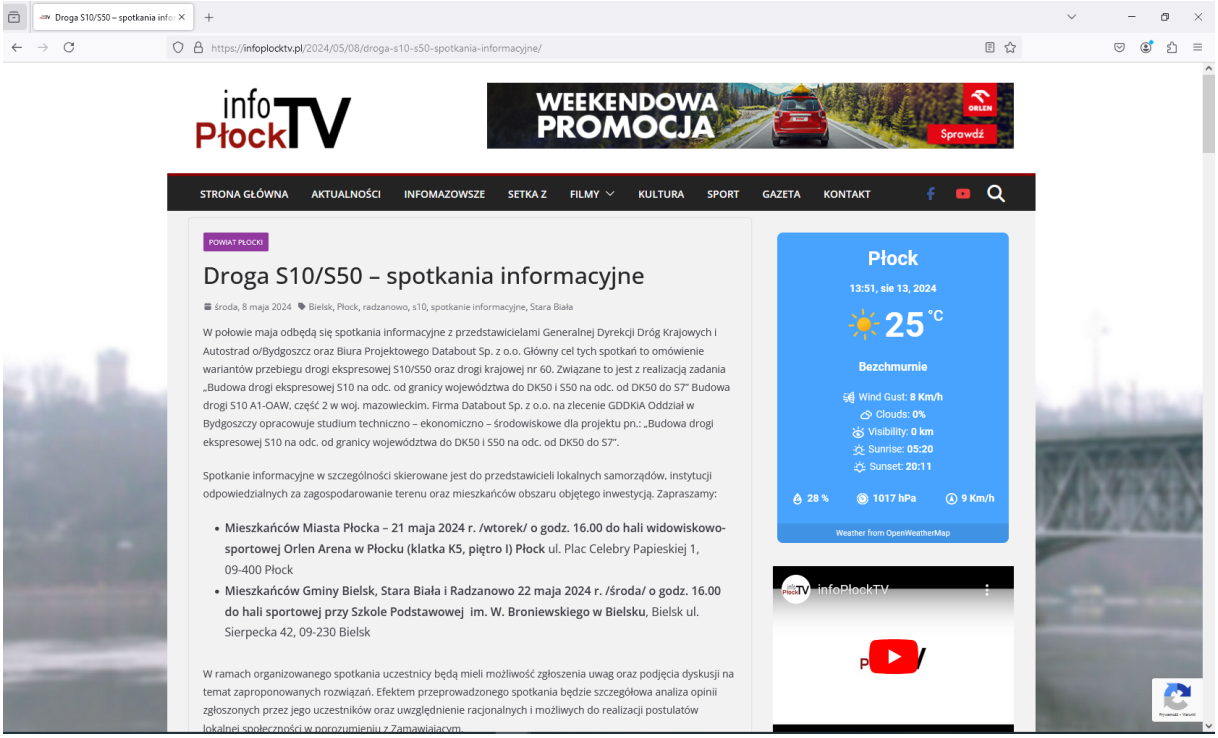

Droga S10/S50 – spotkania informacyjne

środa, 8 maja 2024 Bielsk, Płock, radzanowo, s10, spotkanie informacyjne, Stara Biała

W połowie maja odbędą się spotkania informacyjne z przedstawicielami Generalnej Dyrekcji Dróg Krajowych i Autostrad o/Bydgoszcz oraz Biura Projektowego Databout Sp. z o.o. Główny cel tych spotkań to omówienie wariantów przebiegu drogi ekspresowej S10/S50 oraz drogi krajowej nr 60. Związane to jest z realizacją zadania „Budowa drogi ekspresowej S10 na odc. od granicy województwa do DK50 i S50 na odc. od DK50 do S7” Budowa drogi S10 A1-OAW, część 2 w woj. mazowieckim. Firma Databout Sp. z o.o. na zlecenie GDDKiA Oddział w Bydgoszczy opracowuje studium techniczno – ekonomiczno – środowiskowe dla projektu pn.: „Budowa drogi ekspresowej S10 na odc. od granicy województwa do DK50 i S50 na odc. od DK50 do S7”.

Spotkanie informacyjne w szczególności skierowane jest do przedstawicieli lokalnych samorządów, instytucji odpowiedzialnych za zagospodarowanie terenu oraz mieszkańców obszaru objętego inwestycją. Zapraszamy:

- **Mieszkańców Miasta Płocka – 21 maja 2024 r. /wtorek/ o godz. 16.00 do hali widowiskowo-sportowej Orlen Arena w Płocku (klatka K5, piętro I) Płock** ul. Plac Celebry Papieskiej 1, 09-400 Płock
- **Mieszkańców Gminy Bielsk, Stara Biała i Radzanowo 22 maja 2024 r. /środa/ o godz. 16.00 do hali sportowej przy Szkole Podstawowej im. W. Broniewskiego w Bielsku**, Bielsk ul. Sierpecka 42, 09-230 Bielsk

W ramach organizowanego spotkania uczestnicy będą mieli możliwość zgłoszenia uwag oraz podjęcia dyskusji na temat zaproponowanych rozwiązań. Efektem przeprowadzonego spotkania będzie szczegółowa analiza opinii zgłoszonych przez jego uczestników oraz uwzględnienie racjonalnych i możliwych do realizacji postulatów lokalnej społeczności w porozumieniu z Zamawiającym.

- https://investmap.pl/poznaj-warianty-przebiegu-s10-a1-obwodnicy-aglomeracji-warszawskiej-mapy.a308594 - opublikowano 13 maj 2024r.

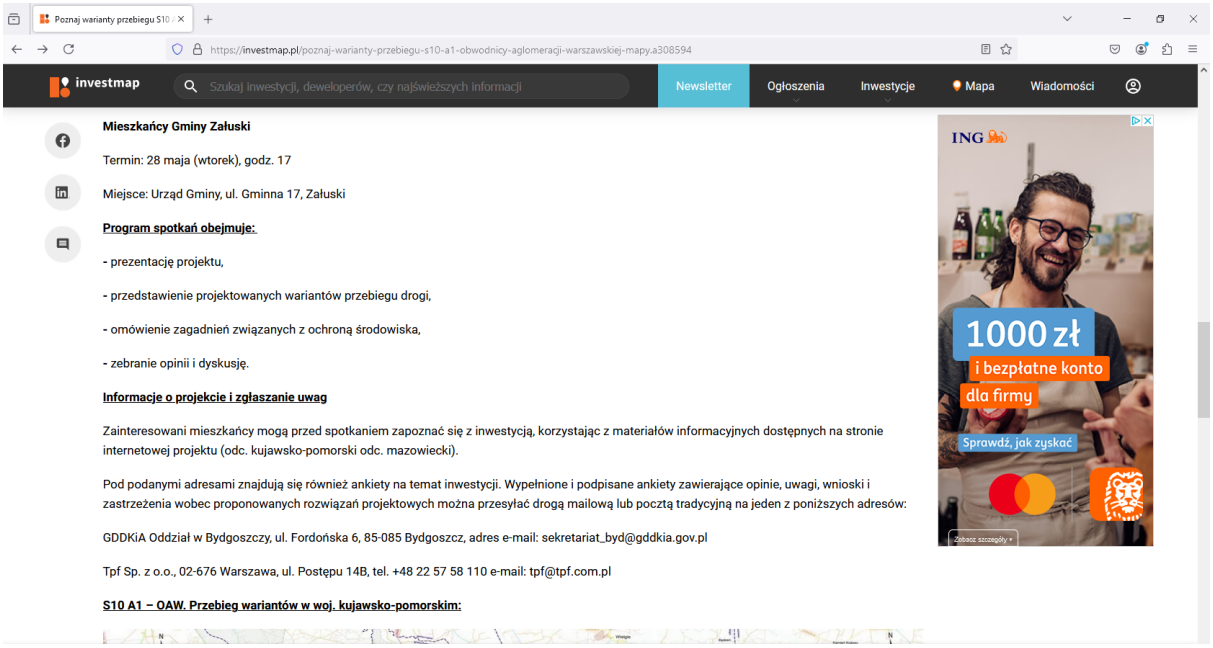

Mieszkańcy Gminy Załuski

Termin: 28 maja (wtorek), godz. 17

Miejsce: Urząd Gminy, ul. Gminna 17, Załuski

Program spotkań obejmuje:

- prezentację projektu,

- przedstawienie projektowanych wariantów przebiegu drogi,

- omówienie zagadnień związanych z ochroną środowiska,

- zebranie opinii i dyskusję.

Informacje o projekcie i zgłaszanie uwag

Zainteresowani mieszkańcy mogą przed spotkaniem zapoznać się z inwestycją, korzystając z materiałów informacyjnych dostępnych na stronie internetowej projektu (odc. kujawsko-pomorski odc. mazowiecki).

Pod podanymi adresami znajdują się również ankiety na temat inwestycji. Wypełnione i podpisane ankiety zawierające opinie, uwagi, wnioski i zastrzeżenia wobec proponowanych rozwiązań projektowych można przesyłać drogą mailową lub pocztą tradycyjną na jeden z poniższych adresów:

GDDKiA Oddział w Bydgoszczy, ul. Fordońska 6, 85-085 Bydgoszcz, adres e-mail: sekretariat_byd@gddkia.gov.pl

Tpf Sp. z o.o., 02-676 Warszawa, ul. Postępu 14B, tel. +48 22 57 58 110 e-mail: tpf@tpf.com.pl

S10 A1 – OAW. Przebieg wariantów w woj. kujawsko-pomorskim:

Informacje dotyczące spotkań zostały także udostępnione przez Zamawiającego, tj. Generalną Dyrekcję Dróg Krajowych i Autostrad oddział w Bydgoszczy:

- https://www.gov.pl/web/gddkia-bydgoszcz/spotkania-informacyjne-z-mieszkancami-ws-budowy-s10-a1---oaw - opublikowano 7 maj 2024r.

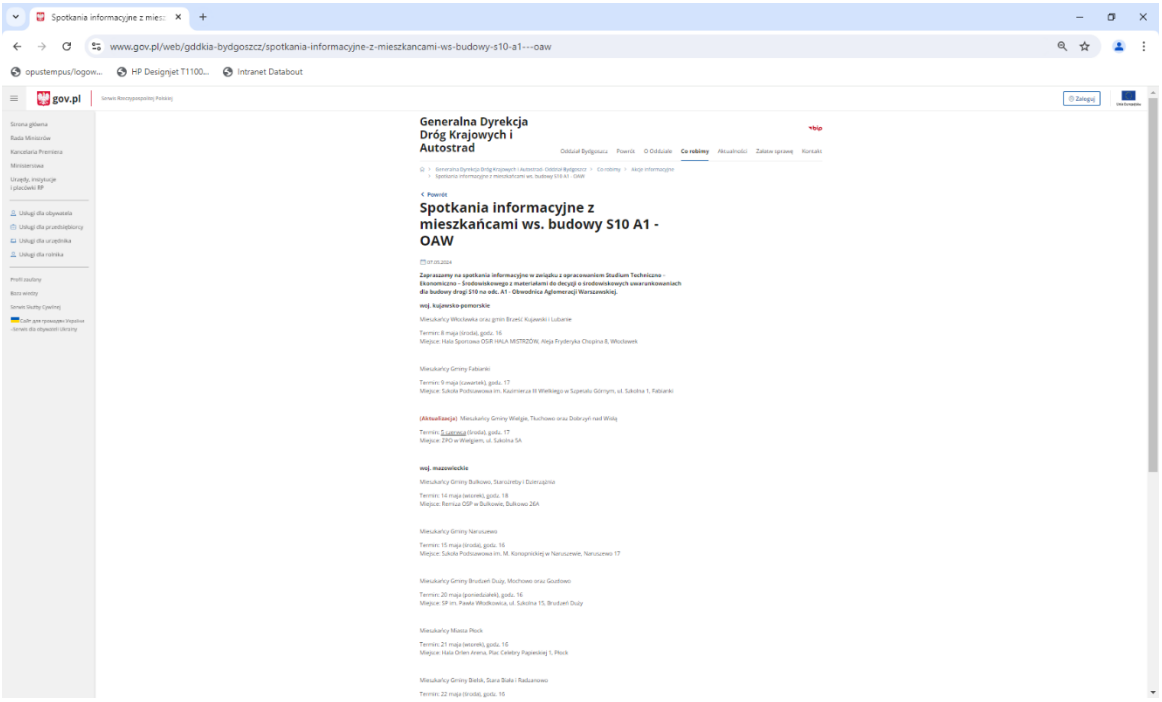

- https://www.gov.pl/web/gddkia-bydgoszcz/pierwszy-etap-spotkan-informacyjnych-ws-s10-za-nami - opublikowano 13 maj 2024r.

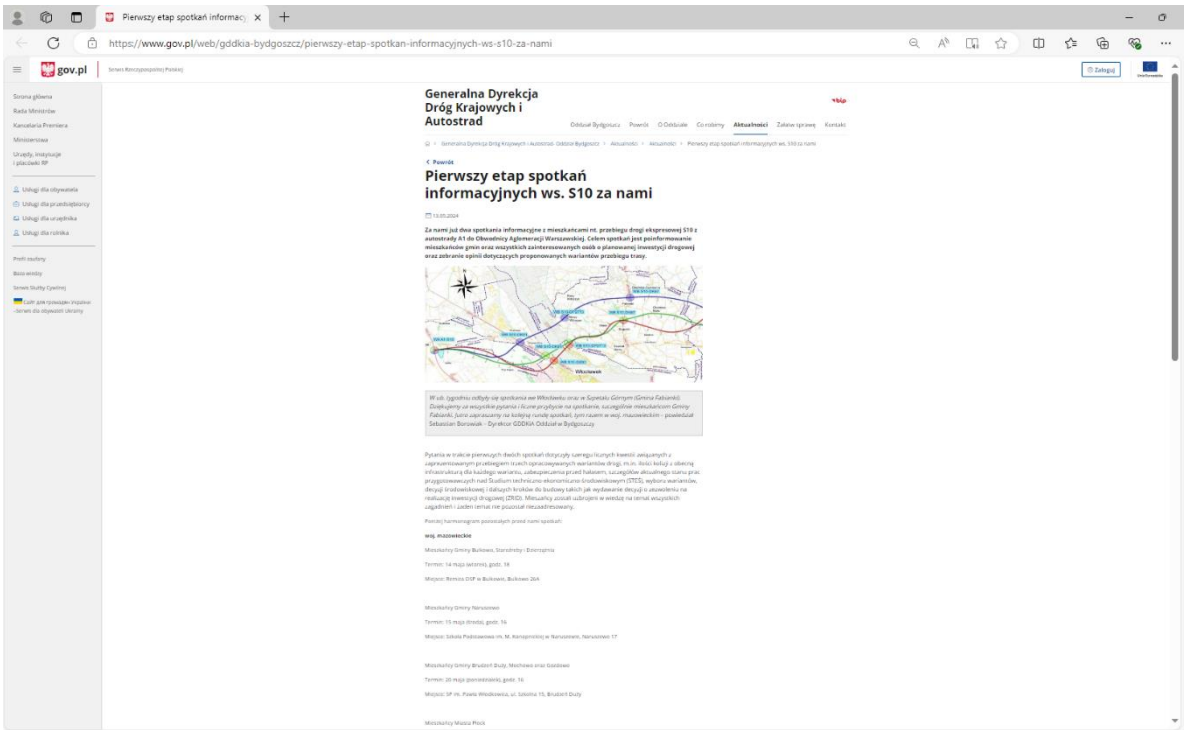

- https://www.gov.pl/web/gddkia-bydgoszcz/podsumowanie-drugiej-tury-spotkan-informacyjnych-ws-s10-a1-oaw - opublikowano 17 maj 2024r.

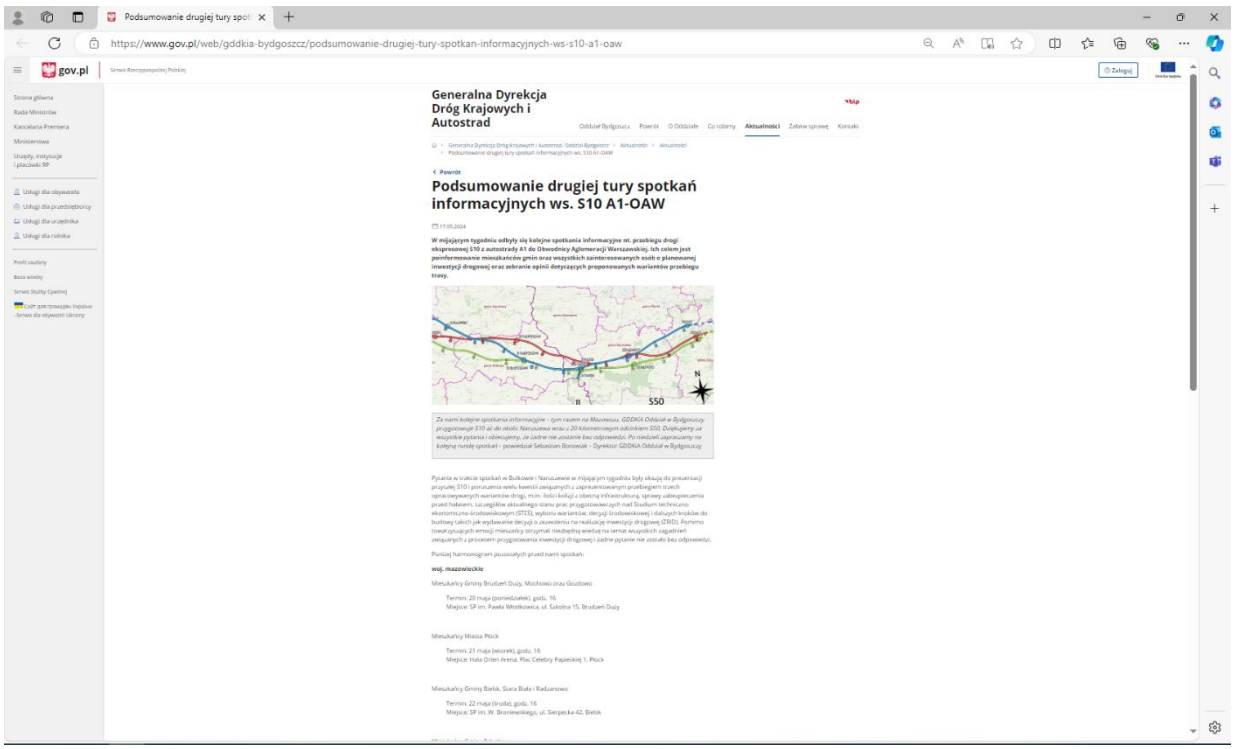

8. PREZENTACJE

Na każde z przeprowadzonych spotkań przygotowano dedykowaną dla danej gminy prezentację, w której przedstawiono wszystkie najważniejsze informacje dotyczące niniejszej inwestycji omawiane podczas spotkań.

9. STRONA INTERNETOWA

Na potrzeby działań informacyjnych w dniu 25.04.2024r. uruchomiono stronę internetową dedykowaną niniejszemu opracowaniu: https://cz2.s10a1-oaw.pl/.

Na stronie internetowej umieszczono informacje ogólne dotyczące postępu prac:

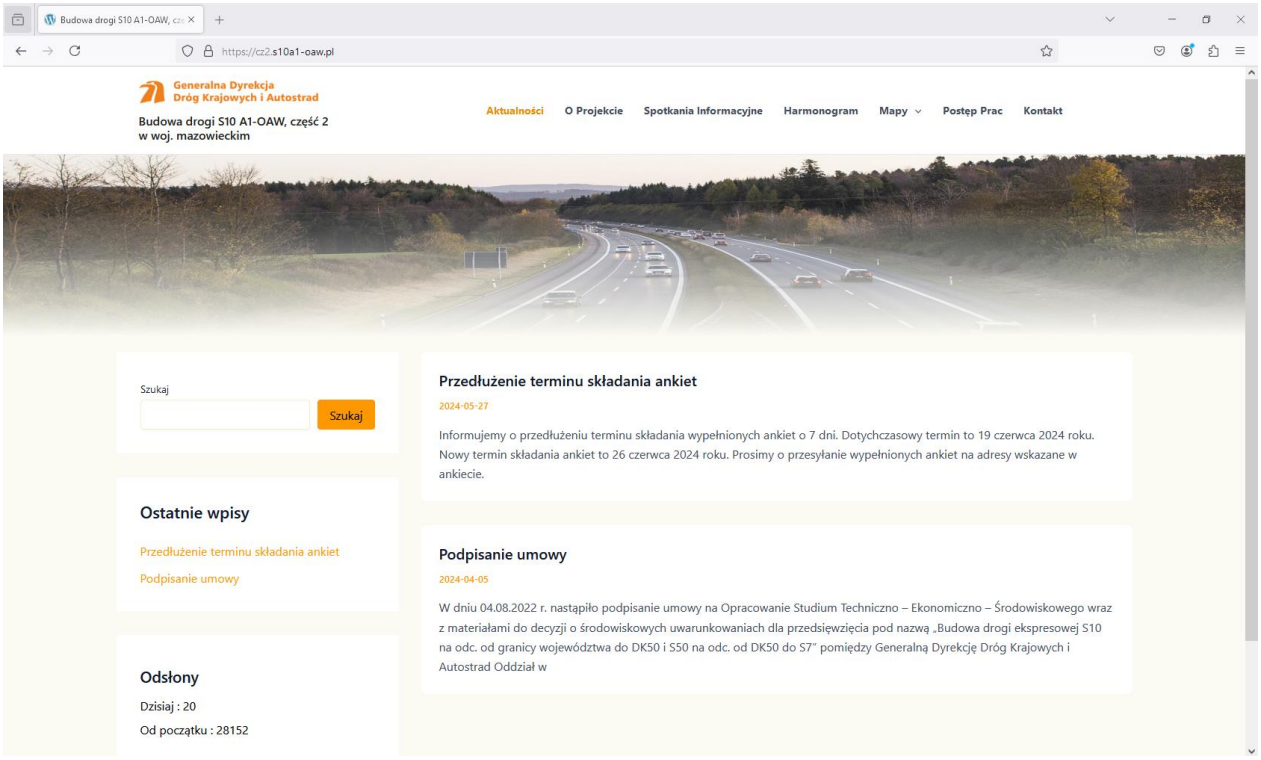

Na stronie dostępne są także:

— Plan orientacyjny:

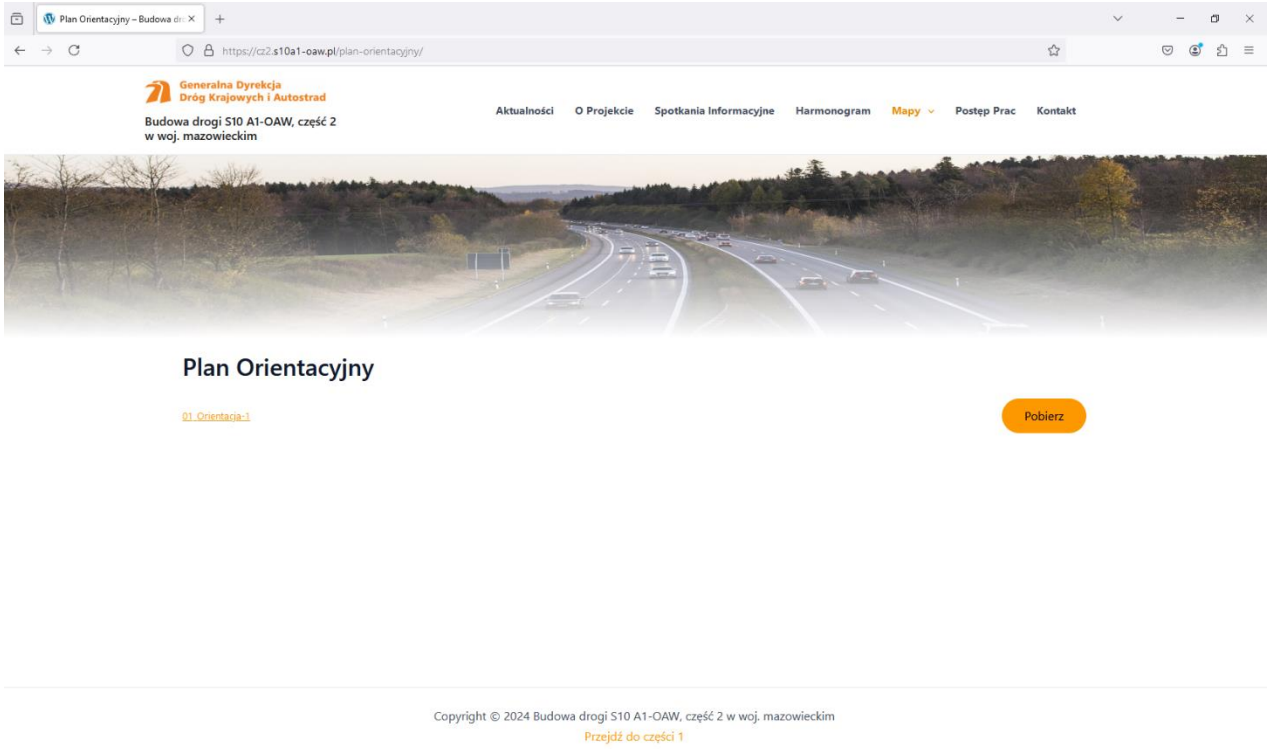

— Plany sytuacyjne poszczególnych wariantów projektowanych dróg:

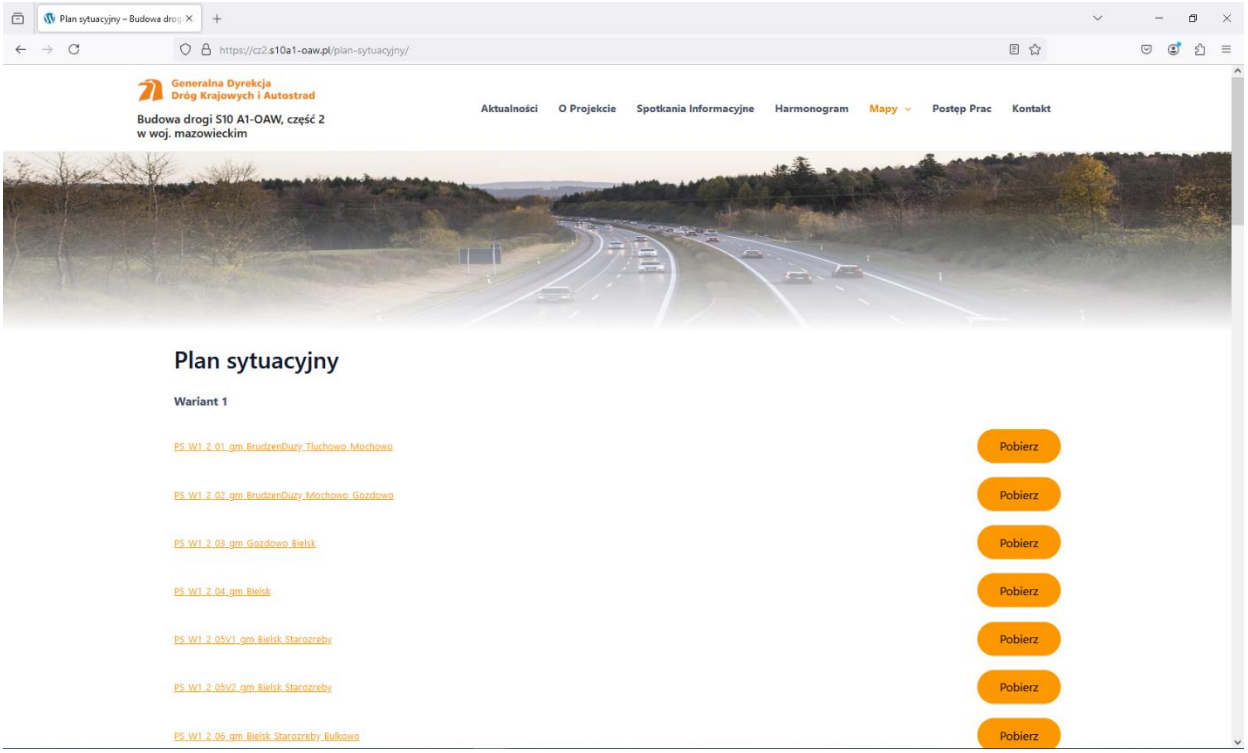

— Dane kontaktowe Zamawiającego oraz Wykonawcy:

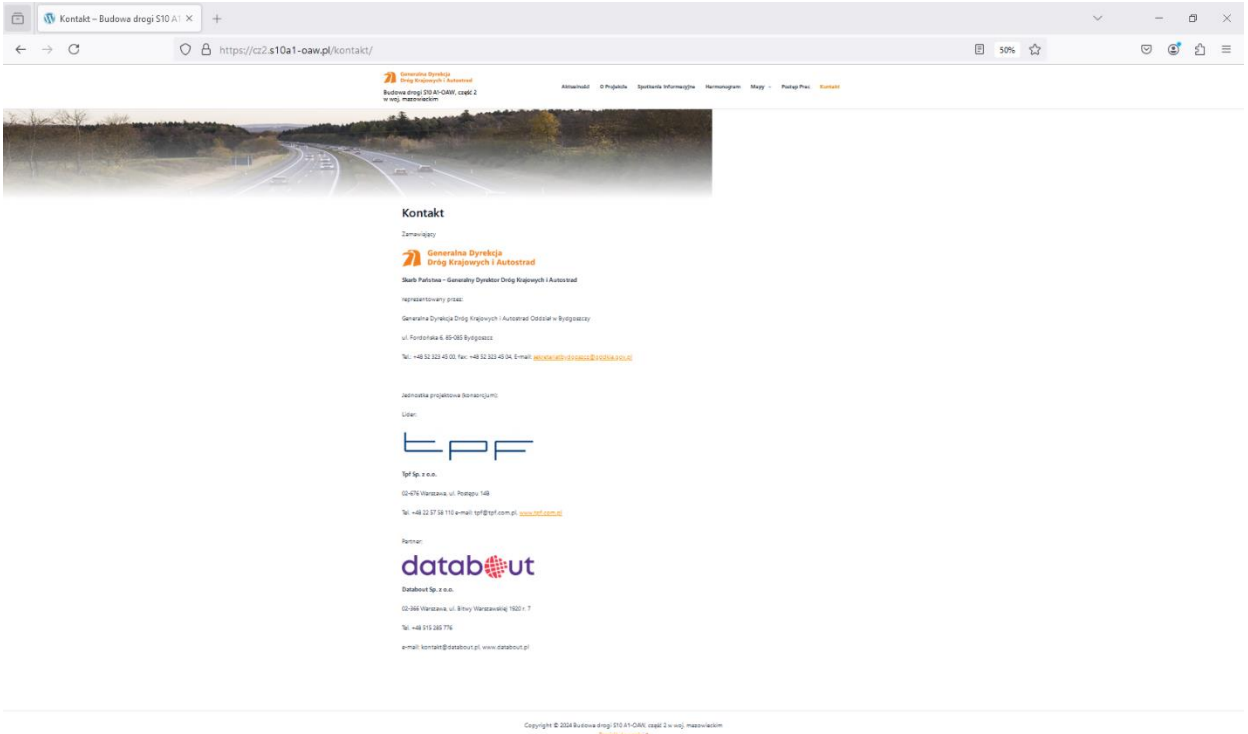

— Materiały dotyczące spotkań informacyjnych (ulotki, plakaty, ankiety z możliwością pobrania):

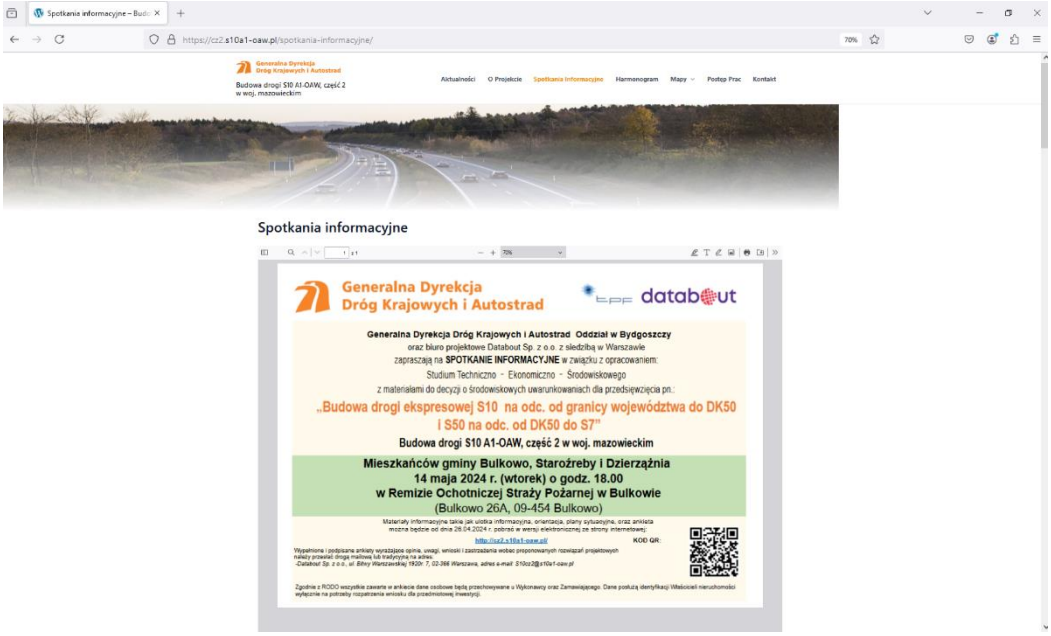

Działania informacyjne
prowadzone w związku z opracowywaniem Dokumentacji Projektowej

ANKIETA

Spotkanie informacyjne ze społeczeństwem dla zadania:

Studium Techniczno - Ekonomiczno – Środowiskowe wraz z materiałami do decyzji o środowiskowych uwarunkowaniach dla przedsięwzięcia pn.:

„Budowa drogi ekspresowej S10 na odc. od granicy województwa do DK50 i S50 na odc. od DK50 do S7”

WOJEWÓDZTWO MAZOWIECKIE

dla terenu gminy: ……

Imię i nazwisko .....

Adres zamieszkania.....

Właściciel działki nr .....Obręb..... Miejscowość.....

1. UWAGI I WNIOSKI DOTYCZĄCE PROJEKTOWANYCH PRZEBIEGÓW DROGI EKSPRESOWEJ S10/S50 i DROGI KRAJOWEJ NR 60

Ankieta_spotkania_inf_S10

Pobierz

10. MATERIAŁY UDOSĘPNIONE SPOŁECZEŃSTWU

Podczas każdego z przeprowadzonych spotkań dla uczestników dostępne były wydrukowane i rozwieszone plany sytuacyjne oraz plan orientacyjny. Ponad to rozdawano uczestnikom spotkania ulotki oraz ankiety. Przedstawiciele samorządów otrzymali dedykowane egzemplarze planów sytuacyjnych i planu orientacyjnego celem umożliwienia dokładnej analizy rozwiązań mieszkańcom, którzy nie mogli wziąć udziału w spotkaniach w wyznaczonym terminie.

Wszystkie ww. materiały umieszczono na stronie internetowej zadania https://cz2.s10a1-oaw.pl/ z możliwością ich pobrania.

11. ANKIETA

Dla niniejszego opracowania sformułowano ankiety, które umieszczono na stronie internetowej zadania oraz rozdawano podczas spotkań informacyjnych. Ankiety te miały na celu zebranie uwag i opinii dotyczących przedstawionych wariantów oraz rozwiązań projektowych. Poniżej przedstawiono ankietę o której mowa.

Działania informacyjne
prowadzone w związku z opracowywaniem Dokumentacji Projektowej

ANKIETA

Spotkanie informacyjne ze społeczeństwem dla zadania:

Studium Techniczno - Ekonomiczno – Środowiskowe wraz z materiałami do decyzji o środowiskowych uwarunkowaniach dla przedsięwzięcia pn.:

„Budowa drogi ekspresowej S10 na odc. od granicy województwa do DK50 i S50 na odc. od DK50 do S7”

WOJEWÓDZTWO MAZOWIECKIE

dla terenu gminy: .....

Imię i nazwisko .....

Adres zamieszkania.....

Właściciel działki nr .....Obręb..... Miejscowość.....

1. UWAGI I WNIOSKI DOTYCZĄCE PROJEKTOWANYCH PRZEBIEGÓW DROGI EKSPRESOWEJ S10/S50 i DROGI KRAJOWEJ NR 60

.....
.....
.....
.....
.....
.....
.....
.....
.....
.....
.....
.....
.....
.....
.....
.....

Działania informacyjne
prowadzone w związku z opracowywaniem Dokumentacji Projektowej

2. WSKAZANIE WARIANTU PREFEROWANEGO PRZEBIEGU DROGI EKSPRESOWEJ S10/S50, NA OBECNYM ETAPIE PRAC PROJEKTOWYCH:

- ☐ Jestem za wariantem W1
- ☐ Nie jestem za wariantem W1
- ☐ Jestem za wariantem W2
- ☐ Nie jestem za wariantem W2
- ☐ Jestem za wariantem W3
- ☐ Nie jestem za wariantem W3

3. WSKAZANIE WARIANTU PREFEROWANEGO PRZEBIEGU DROGI KRAJOWEJ NR 60 NA OBECNYM ETAPIE PRAC PROJEKTOWYCH - odcinek północny: od Bielska do ronda w km ok. 11+000:

- ☐ Jestem za wariantem V1
- ☐ Nie jestem za wariantem V1
- ☐ Jestem za wariantem V2/3
- ☐ Nie jestem za wariantem V2/3

4. WSKAZANIE WARIANTU PREFEROWANEGO PRZEBIEGU DROGI KRAJOWEJ NR 60 NA OBECNYM ETAPIE PRAC PROJEKTOWYCH - odcinek południowy: od ronda w km ok. 11+000 do Płocka:

- ☐ Jestem za wariantem V1
- ☐ Nie jestem za wariantem V1
- ☐ Jestem za wariantem V2
- ☐ Nie jestem za wariantem V2
- ☐ Jestem za wariantem V3
- ☐ Nie jestem za wariantem V3

Ankiety należy składać lub przesłać pocztą na adres:
Databout Sp. z o. o., ul. Bitwy Warszawskiej 1920 r. 7, 02-366 Warszawa
bądź na adres e-mail:
S10cz2@s10a1-oaw.pl
Termin składania wniosku do dnia: 19.06.2024 r.

..... (miejscowość, data)

..... (podpis)

Działania informacyjne
prowadzone w związku z opracowywaniem Dokumentacji Projektowej

* Zaznacz X zgodnie z preferencją dla danego wariantu.

Zaznaczenie:

- [X] Jestem za wariantem – oznacza: uważam wariant za akceptowalny (można zaznaczyć więcej niż 1)
- [X] Nie jestem za wariantem – oznacza: że nie popieram wariantu (można zaznaczyć więcej niż 1)

Działania informacyjne
prowadzone w związku z opracowywaniem Dokumentacji Projektowej

KLAUZULA INFORMACYJNA

Administratorem Państwa danych osobowych jest Generalny Dyrektor Dróg Krajowych i Autostrad, ul. Wronia 53, 00-874 Warszawa, tel. (022) 375 8888, e-mail: kancelaria@gddkia.gov.pl

W sprawach związanych z przetwarzaniem danych osobowych, można kontaktować się z Inspektorem Ochrony Danych, za pośrednictwem adresu e-mail: iod@gddkia.gov.pl

Dane osobowe będą przetwarzane w celu rozpatrzenia uwag i wniosków dotyczących projektowanych przebiegów drogi ekspresowej S10 oraz zebrania opinii odnośnie preferowanego wariantu przebiegu drogi ekspresowej S10 na obecnym etapie prac projektowych, a także w celach archiwizacji.

Administrator przetwarza Państwa dane osobowe w ramach wykonywanych zadań realizowanych w interesie publicznym na podstawie ustawy o drogach publicznych na podstawie art. 6 ust. 1 lit. e) rozporządzenia Parlamentu Europejskiego i Rady (UE) 2016/679 z dnia 27 kwietnia 2016 r. w sprawie ochrony osób fizycznych w związku z przetwarzaniem danych osobowych i w sprawie swobodnego przepływu takich danych oraz uchylenia dyrektywy 95/46/WE (dalej „RODO") oraz realizacji obowiązku prawnego wynikającego z przepisów o archiwizacji na podstawie art. 6 ust. 1 lit. c) RODO.

Administrator przetwarza dane osobowe zawarte w ankiecie w zakresie: imię i nazwisko, adres zamieszkania, numer działki, obręb, miejscowość.

Dane osobowe mogą być ujawniane, w celu rozpatrzenia wniosku podmiotom przetwarzającym dane na podstawie zawartych umów, a w razie konieczności podmiotom publicznym na mocy obowiązujących przepisów.

Dane osobowe będą przechowywane przez okres rozpatrywania sprawy oraz przez okres przewidzianej prawem archiwizacji akt sprawy.

Osobie, której dotyczą dane osobowe, przysługuje:
1. prawo dostępu do danych osobowych i ich sprostowania,
2. prawo żądania ograniczenia przetwarzania - jeżeli spełnione są przesłanki określone w art. 18 RODO,
3. prawo żądania usunięcia danych osobowych - jeżeli spełnione są przesłanki określone w art. 17 RODO,
4. prawo wniesienia sprzeciwu wobec przetwarzania danych osobowych – zgodnie z art. 21 RODO
5. prawo wniesienia skargi do Prezesa Urzędu Ochrony Danych Osobowych.

Państwa dane osobowe nie będą podlegały zautomatyzowanemu podejmowaniu decyzji, w tym profilowaniu.